

Číslo vyjádření: 022070180221

Vyřizuje: Ing. Pavol Lomnický
Tel.: 469 669 945
Mobil: 603 899 860
E-mail: pavol.lomnický@vschrudim.cz
Datum: 01.06.2022

ROAD-PLAN s.r.o.
Zdeněk Kysilko
Za Pasáží č.p. 1428
530 02 Zelené Předměstí

Hrochův Týnec parc. č. 1010/18, 1010/24, 1010/26, 1010/29, 1013/1, 1013/8, 1013/9, 1014/1, 1014/12, 1014/13, 1014/14, 10 ... (kompletní rozsah parc. čísel zájmového území je na konci vyjádření), Rekonstrukce MK Podborská (územní nebo stavební řízení - komunikace)

Investor: Město Hrochův Týnec, Hrochův Týnec, Smetanova, č.p. 25, 53862

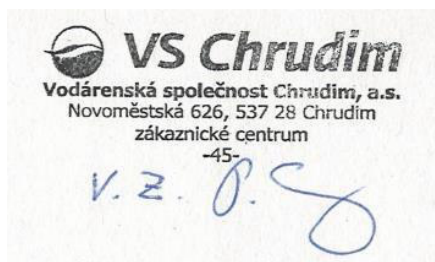
1. V příloze jsou orientačně zakresleny vodohospodářské sítě pro veřejnou potřebu, které v zájmovém území provozuje Vodárenská společnost Chrudim, a. s. (dále VS Chrudim). V situaci nejsou zakresleny všechny vodovodní a kanalizační přípojky, jejich polohu si můžete ověřit dotazem u jejich vlastníků.

2. S realizací souhlasíme při respektování následujících požadavků:

- Při změně nivelety terénu nad vodohospodářskými sítěmi budou jejich povrchové prvky umístěny do nové nivelety terénu. V případě změny stávajícího krytí vodovodu, bude nutné toto předem projednat a odsouhlasit s pracovníkem VS Chrudim.
- Pracovníci společnosti VS Chrudim před zahájením stavby a po jejím dokončení prověří fyzický stav dotčených kanalizačních stok. Pokud dojde ke zjištění vad na kanalizaci způsobených uvedenou akcí, bude po investorovi vyžadováno odstranění těchto vad na jeho náklady, a to dle požadavků VS Chrudim.
- Prováděcí organizace uvede zástupce provozu VS Chrudim – Michal Sýkora, tel.: 603 899 831, michal.sykora@vschrudim.cz o zahájení prací, a to nejméně 15 dnů předem.
- Před zahájením zemních prací požádá prováděcí organizace pracovníka VS Chrudim o vytýčení provozovaných sítí – Libor Fořt, tel.: 603 899 819, libor.fort@vschrudim.cz. (Umístění vytýčených zařízení požadujeme ověřit vždy ruční sondou, aby nedošlo k jeho poškození). Prováděcí organizace vyznačí polohu vytýčených sítí přímo na staveništi.
- Pro napojení uličních vpustí do veřejné kanalizace kontaktujte pracovníka VS Chrudim – Ing. Tomáš Strouhal, tel.: 603 899 887, tomas.strouhal@vschrudim.cz. Pokud nebude před zahájením stavebních prací dohodnuto jinak (stavební firma vybraná investorem).
- V případě, že bude napojení do veřejné kanalizace realizovat stavební firma vybraná investorem, je nutné přizvat pracovníka provozu VS Chrudim k realizaci první navrtávky.
- Po ukončení prací provede kontrolu napojení všech uličních vpustí pracovník VS Chrudim - Ladislav Tichý, tel: 603 899 828, e-mail: ladislav.tichy@vschrudim.cz.
- Technická přejímka funkčnosti povrchových prvků vodohospodářských sítí bude provedena před položením poslední vrstvy komunikace. Předání všech povrchových prvků vodohospodářských sítí v plně funkčním stavu bude na místě písemně potvrzeno oprávněným pracovníkem VS Chrudim, a.s. Micjal Sýkora, tel.: 603 899 831, michal.sykora@vschrudim.cz. **Toto potvrzení bude předloženo ke kolaudaci stavby.**
- Pracovníky, kteří budou provádět zemní práce v blízkosti stávajících vodohospodářských sítí, zástupce prováděcí organizace upozorní, aby dbali maximální opatrnosti a ve vzdálenosti nejméně 1,0 m na každou stranu od osy potrubí nepoužívali nevhodné nářadí a těžkou mechanizaci (hloubicí a nákladní stroje, sbíječky apod.). Obnažené vodohospodářské sítě musí být řádně zabezpečeny proti poškození a před jejich záhozem bude zástupce provozu VS Chrudim, a.s. přizván ke kontrole, zda nedošlo k jejich viditelnému poškození.

- j. Každé poškození stávajících vodohospodářských sítí nahlásí prováděcí organizace neprodleně zástupci příslušného provozu nebo na dispečink VS Chrudim tel: 469 669 911.
- k. Při souběhu a křížení s vodovodem a kanalizací musí být dodržena minimální vzdálenost dle zákona č. 274/2001 Sb. v platném znění, případně dle požadavku provozovatele, a to:
 - i. Mezi půdorysným okrajem potrubí a půdorysným okrajem ostatních sítí v souběhu 1,0 m a v křížení dle ČSN 736005.
 - ii. Mezi základy a svislými konstrukcemi staveb souvisejících s vodovodními a kanalizačními sítěmi (vodovodní armaturní šachty, čerpací a přečerpávací stanice včetně jejich oplocení) a půdorysným okrajem navrhovaných sítí 1,5 m.
 - iii. Mezi stěnou kanalizačních šachet a půdorysným okrajem navrhovaných sítí 0,5 m.
 - iv. Mezi základy a svislými konstrukcemi ostatních staveb včetně oplocení, stožárů veřejného osvětlení a víceletými dřevinami (vyjma keřů) a půdorysným okrajem vodovodního a kanalizačního potrubí **1,5 m pro DN ≤ 500 mm a 2,5 m pro DN > 500 mm.**
- l. V případě, že bude v průběhu realizace stavby zjištěno, že výše uvedené podmínky nelze dodržet, budou kritická místa souběhů projednána a odsouhlasena s VS Chrudim.

3. Toto vyjádření má platnost 2 roky ode dne vydání.



Ing. Sylva Řezníčková
vedoucí zákaznického centra

Rozsah dotčených parcel zájmového území: Hrochův Týnec parc. č. 1010/18, 1010/24, 1010/26, 1010/29, 1013/1, 1013/8, 1013/9, 1014/1, 1014/12, 1014/13, 1014/14, 1014/20, 1014/21, 1014/22, 1014/23, 1014/27, 1014/32, 1014/33, 1014/34, 1014/35, 1014/36, 1014/42, 1014/43, 1014/44, 1014/45, 1014/46, 1014/47, 1014/9, 1015/1, 1015/12, 1015/13, 1015/14, 1015/15, 1015/16, 1015/17, 1015/18, 1015/2, 1017/1, 1017/2, 1026/36, 1026/38, 1026/59, 1026/60, 1055/1, 1055/5, 1085/1, 1085/16, 110, 1110, 1113/1, 1113/2, 1113/3, 1129, 1136/1, 1136/3, 114, 115, 116/1, 116/2, 1173/1, 118, 1214, 1217, 1218, 1220, 135/8, 136, 142, 143, 144, 145, 147, 151, 153/1, 1592, 1597/1, 1597/2, 1607/1, 1607/2, 161/2, 162, 1621, 163, 164, 165/1, 166/1, 166/2, 167, 167/2, 169/1, 169/5, 17/1, 17/6, 170, 171/1, 171/2, 173/2, 173/3, 176/1, 177/1, 178, 185/11, 185/13, 185/15, 185/4, 185/5, 185/8, 1901, 1903/1, 194/1, 194/3, 194/8, 1941, 1943, 1944, 1945, 1947, 1952/1, 199/2, 1995, 2006, 2018, 2023, 2024, 2027, 209/2, 214/1, 218/1, 221/1, 221/5, 230/2, 231, 231/18, 232, 233/1, 233/2, 233/3, 235, 236, 265, 270, 271, 317, 318, 319, 320, 490, 493, 569, 625, 640/4, 647/10, 647/13, 666, 671, 687, 694, 769, 781, 88/2, 88/3

Přílohy: Mapa_O22070180221.pdf
Provoz: Chrudim

**VS Chrudim**

Vodárenská společnost Chrudim, a.s.

Vodárenská společnost Chrudim, a.s., Novoměstská 626, 537 01 Chrudim
Společnost je zapsána v obchodním rejstříku vedeném Krajským soudem v Hradci Králové, oddíl B, vložka 2471.
IČ: 27484211, zákaznická tel. linka: 844114455**Protokol o vytyčení zařízení ve správě VS Chrudim**Sepsaný dne 6.6.22 Obec/katastrální území CHRUDIMÚsek C2 - TOPOLŽadatel o vytyčení: ENVU CONS s.r.o. PODJURICEpožádal v rámci realizace akce: PROJEKT - PROTI POL. OCHRANĚobjednávkou č. ze dne 26.5.22 o vytyčení zařízení ve správě VS Chrudim, a.s.

V rámci uvedené akce bude – nebude *) dotčena vodovodní – kanalizační – kabelová*) síť. Poloha zařízení byla vyznačena v terénu v ose potrubí kolíky – barvou – vynesení kót na pevné body – do situace v měř. 1:*) za účasti zástupce žadatele. *) **nehodící se škrtněte**

Při provádění zemních prací budou dodrženy následující podmínky:

- umístění podzemních i nadzemních objektů a sítí v blízkosti zařízení ve správě VS Chrudim je nutno před zahájením akce projednat s příslušným provozem nebo provozním úsekem VS Chrudim,
- minimálně 1,5 m od půdorysných okrajů podzemního vedení a souvisejících objektů nesmí být použito žádných mechanizačních prostředků. Zemní práce mohou být v tomto pásmu prováděny pouze ručně,
- pokud nebylo předem stanoveno jinak, bude při souběhu vodohospodářských sítí s ostatními inženýrskými sítěmi dodržena min. vzdálenost půdorysných okrajů podzemních vedení 1,0 m,
- před zahájením zemních prací s výkopy hlubšími jak 1,0 m musí být v místech křížení provedeny výkopové sondy za účelem přesného zjištění vzdálenosti a hloubky potrubí. Při křížení s trasou elektrických rozvodů ve správě VS Chrudim budou podmínky zemních prací stanoveny předem, a to zvláštním stanoviskem,
- odkryté podzemní vedení bude chráněno před poškozením. Následný obsyp podzemního vedení bude před jeho záhozem upraven podle požadavků zástupce VS Chrudim,
- do doby dostatečného zabezpečení trubního nebo kabelového vedení proti poškození bude dodržen zákaz přejíždění těžkými mechanismy v jeho trase,
- plocha trubního nebo kabelového vedení a souvisejících zařízení bude vyznačena přímo na staveništi, vyznačení bude udržováno v nezměněném a viditelném stavu. V případě poškození vyznačení musí být neprodleně zjištěna jeho obnova novým vytyčením,
- nad vytyčenou trasou zařízení ve správě VS Chrudim nebude ukládán stavební a jiný materiál a bez písemného souhlasu VS Chrudim zde nebude zvyšována ani snižována úroveň terénu. Realizací akce nesmí být omezen přístup a příjezd k zařízení ve správě VS Chrudim,
- v případě nutnosti dočasného přemístění poklopů vodovodních armatur budou poklopy chráněny proti jejich ztrátě. Podmínky jejich zpětného osazení budou předem projednány s příslušným provozem VS Chrudim. Ovládací tyče zemních souprav nesmí být poškozeny,
- termín zahájení prací v blízkosti vytyčeného zařízení bude min. 2 pracovní dny předem nahlášen příslušnému provozu nebo provoznímu úseku VS Chrudim,
- objednatel prokazatelně seznámí pracovníky provádějící zemní práce s vytyčenou trasou zařízení ve správě VS Chrudim a s podmínkami práce v její blízkosti. Při poškození tohoto zařízení je zodpovědná osoba nebo organizace povinna neprodleně oznámit tuto skutečnost VS Chrudim. Zodpovědná osoba nebo organizace, která způsobila poškození zařízení ve správě VS Chrudim, je povinna se aktivně podílet na nápravě škod, a to podle pokynů zástupce příslušného provozu nebo provozního úseku.

Poznámka:

Objednatel prohlašuje, že vytyčení zařízení ve správě VS Chrudim bylo provedeno v rozsahu podle jeho požadavků. Dle zákona o cenách bude cena za vytyčení stanovena hodinovou sazbou s přičtením nákladů na dopravu v souvislosti s použitým dopravním prostředkem a dopravní vzdáleností. Od ceny bude odečtena případná dříve uhrazená záloha.

Informace o zpracování osobních údajů jsou uvedeny v příloze „**Informace o zpracování osobních údajů obchodních partnerů**“ a jsou uloženy na webových stránkách www.vschrudim.cz.

Počet pracovníků provádějících vytyčení: 1 Druh vozidla: VW TRANSPORTERPříjezd: 8 hod. Odjezd: 9:00 hod. Dopravní vzdálenost: 6 kmV CHRUDIM Dne: 6.6.22**Vytyčení převzal:**Jméno: P. HEJTMANPodpis: [Podpis]**Vytyčení provedl:**Jméno: P. FORTPodpis: [Podpis]

Informace o zpracování osobních údajů obchodních partnerů

Informace, se kterými je správce osobních údajů povinen seznámit subjekt údajů ve smyslu ustanovení § 13 a § 14 Nařízení Evropského parlamentu a Rady (EU) 2016/679 ze dne 27. dubna 2016, o ochraně fyzických osob v souvislosti se zpracováním osobních údajů a o volném pohybu těchto údajů a o zrušení směrnice 95/46/ES (GDPR).

Správce osobních údajů:

Vodárenská společnost Chrudim, a.s. IČ 27484211, se sídlem Novoměstská 626, 537 01 Chrudim, zapsaná v obchodním rejstříku vedeném Krajským soudem v Hradci Králové, odd. B, vl. 2471, je správcem osobních údajů, které získává od subjektů údajů nebo z jiných zdrojů.

Subjekty osobních údajů:

Subjekty osobních údajů jsou fyzické osoby ve vztahu k obchodním partnerům:

- dodavatelé zboží a služeb – fyzické osoby podnikající, zaměstnanci právnických osob;
- objednatelé zboží nebo služeb jiných, než je dodávka pitné vody a odvádění odpadních vod – fyzické osoby podnikající, zaměstnanci/členové orgánů právnických osob;
- objednatelé zboží nebo jiných služeb, než je dodávka pitné vody a odvádění odpadních vod – fyzické osoby nepodnikající nebo zaměstnanci/členové orgánů právnických osob nepodnikajících;
- zákazníci objednatelů zboží nebo služeb (např. zákazníci pro likvidaci odpadních vod).

Osobní údaje zpracovávané správcem:

Obchodní partneři podle odst. a) obvykle správci předávají tyto osobní údaje své (jde-li o fyzické osoby) nebo svých zaměstnanců (jde-li o právnické osoby): **jméno, příjmení, pracovní pozice, telefon, emailová adresa, IČ, DIČ, adresa místa podnikání nebo místa plnění, bankovní spojení, podpis.**

Obchodní partneři podle odst. b) obvykle správci předávají tyto osobní údaje: **jméno, příjmení, pracovní pozice, telefon, emailová adresa, IČ, DIČ, adresa místa podnikání nebo místa plnění, registrační značka vozidla, bankovní spojení, podpis.**

Obchodní partneři podle odst. c) obvykle správci předávají tyto osobní údaje: **jméno, příjmení, datum narození, bydliště, pracovní pozice, telefon, emailová adresa, IČ, adresa místa podnikání nebo místa plnění, podpis, bankovní spojení, parcelní číslo.**

Obchodní partneři podle odst. d) obvykle správci předávají tyto osobní údaje: **jméno, příjmení, bydliště, pracovní pozice, IČ, DIČ, adresa místa podnikání nebo místa plnění, podpis.**

Správce nepožaduje předání osobních údajů nad rozsah nezbytně nutný.

Zákonné důvody zpracování výše uvedených osobních údajů a účel:

Správce získané osobní údaje zpracovává ze zákonných důvodů:

- plnění smluvní povinnosti správce** – podle čl. 6 odst. 1 písm. b) GDPR, a to za účelem plnění smluvních závazků z konkrétního obchodního případu (kontaktování obchodního partnera, přípravu plnění, realizaci plnění, fakturaci a párování plateb). Za tímto účelem správce, resp. jeho zaměstnanci individuálně vytváří:
 - listinný dokument a jeho elektronickou podobu (zakázkový list, objednávka, smlouva, dodací list),
 - elektronickou databázi obchodních partnerů,
 - telefonní adresář kontaktů, který je uložen v aplikacích k tomu určených a v případě listinné podoby kontaktu (vizitka) v osobním zásobníku kontaktů.
- ochrana oprávněných zájmů správce** – podle čl. 6 odst. 1 písm. f) GDPR, a to zejména za účelem vymáhání pohledávek. Při vymáhání pohledávek mohou být osobní údaje obchodního partnera předány advokátovi, který vymáhání pohledávek zajišťuje. Na ochranu osobních údajů u advokátů se vztahuje mj. i stavovský předpis, který upravuje povinnost zachovávat mlčenlivost advokátem.
- plnění zákonných povinností správce** – podle čl. 6 odst. 1 písm. c) GDPR, pokud jsou mu takové zákonem uloženy (např. spolupráce s Policií ČR nebo podávání kontrolní hlášení).
- jiný účel**, pokud je takové zpracování slučitelné s účely, pro které byly osobní údaje shromážděny a jestliže to jejich povaha nevyklučuje. Správce je v takovém případě povinen vyhodnotit zákonnost takového zpracování.

Ke zpracování osobních údajů pro výše uvedené zákonné důvody není nutný souhlas subjektu osobních údajů. Osobní údaje subjekt údajů poskytuje dobrovolně s vědomím, že bez jejich poskytnutí by nemohlo dojít k plnění smlouvy a dalších zákonných důvodů.

Předávání osobních údajů:

Získané osobní údaje obchodních partnerů správce předává pouze orgánům veřejné moci (např. finanční úřad, soud, policie). Jiným osobám správce osobní údaje obchodních partnerů bez jejich souhlasu nepředává.

Doba zpracování osobních údajů:

Získané osobní údaje správce zpracovává po dobu plnění smluvního závazku. Po skončení plnění smluvního závazku správce osobní údaje ukládá do doby uplynutí zákonných lhůt pro uplatnění práv a nároků, které by se smluvním závazkem mohly souviset, obvykle ne déle než deset let.

Práva subjektů údajů:

Obchodní partneři jako subjekty osobních údajů mají právo:

- přístup k osobním údajům spočívající v informaci o tom, zda jsou jeho osobní údaje zpracovávány a v jakém rozsahu,
- opravu zpracovávaných osobních údajů,
- výmaz nebo omezení zpracování osobních údajů,
- vznést námitku proti zpracování,
- obrátit se na dozorový úřad se svou stížností. Dozorovým úřadem je Úřad pro ochranu osobních údajů.

Správce osobní údaje obchodních partnerů nezpracovává automatizovaně ani takovým způsobem, který by umožňoval jejich přenositelnost.

Kontakt na správce:

Subjekty osobních údajů se pro uplatnění svých práv mohou na správce obrátit prostřednictvím Pověřence pro ochranu osobních údajů. Pověřencem pro ochranu osobních údajů je smluvní partner společnost ENERGIE AG BOHEMIA s.r.o., IČ: 63908298, se sídlem Lazarská 11/6, 120 00 Praha 2, přičemž osobou oprávněnou zastupovat pověřence pro ochranu osobních údajů u správce je osoba, která je vždy aktuálně zveřejněna na webových stránkách: www.vschrudim.cz (sekce „kontakty“).



ŽADATEL

Envicons, s.r.o.

NAŠE ZNAČKA
0700555076

VYŘIZUJE / LINKA

VYŘÍZENO DNE
20.05.2022

Sdělení o existenci komunikačního vedení společnosti ČEZ ICT Services, a. s.

Název akce: **Přírodě blízká protipovodňová opatření Chrudim - Stromovka**

Účel: **Územní rozhodnutí**

Vážený zákazníku,
dovolujeme si reagovat na Vaši žádost číslo 0700555076 ze dne 20.05.2022, která se týkala sdělení o existenci komunikačního zařízení na Vámi určeném zájmovém území.

Dle vědomí společnosti ČEZ ICT Services, a. s., se na Vámi vymezeném zájmovém území:
nenachází komunikační zařízení v majetku společnosti ČEZ ICT Services, a. s.

Zároveň si Vás dovoluujeme upozornit, že není vyloučeno, že se ve Vámi vymezeném zájmovém území nachází jiné zařízení, které není v majetku společnosti ČEZ ICT Services, a. s.

Toto sdělení je platné do 20.05.2023.

V souvislosti s výše uvedeným si Vás dovoluujeme upozornit, že sdělení o existenci či neexistenci sítí představuje skutečnosti tvořící obchodní tajemství společnosti ČEZ ICT Services, a. s. Poskytnuté informace jsou dále také důvěrnými informacemi společnosti ČEZ ICT Services, a. s. Z výše uvedených důvodů si Vás proto společnost ČEZ ICT Services, a. s., dovoluje upozornit, že s poskytnutými informacemi je potřeba nakládat dle platných právních předpisů, v opačném případě se vystavujete postihu ve smyslu platné právní úpravy. V této souvislosti si Vás dovoluujeme rovněž upozornit, že požadované informace nesmí být předány, sděleny, využity, zpřístupněny, či jiným způsobem postoupeny na jakoukoli třetí osobu bez předchozího prokazatelného souhlasu společnosti ČEZ ICT Services, a. s. Informace o existenci sítí mohou být využity pouze pro účel, pro který byly vyžádány.

ČEZ ICT Services, a. s.

Praha, Praha 4
Duhová 1531/3
PSČ 140 53
IČ: 26470411

Přílohy

Situační výkres zájmového území

ČEZ ICT Services, a. s.

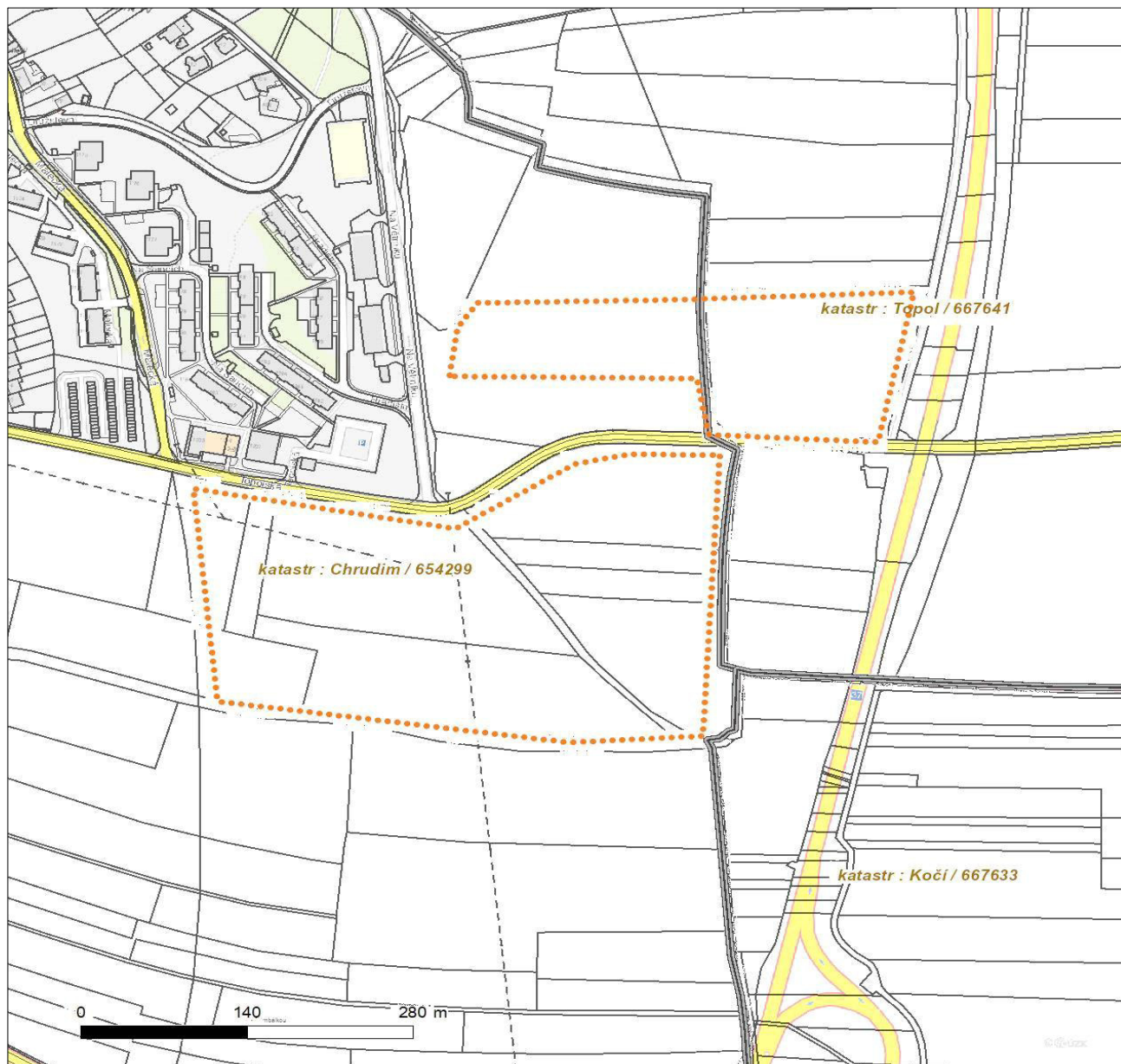
Duhová 1531/3, 140 53 Praha 4 | tel.: 841 842 843 | IČ: 26470411, DIČ: CZ26470411
e-mail: servicedesk@cez.cz, www.cez.cz/cez-ict-services | zapsána v obchodním rejstříku
vedeném Městským soudem v Praze, oddíl B, vložka 7309



Platí pouze se sdělením číslo 0700555076.

Zakreslené polohy zařízení v příloze jsou pouze informativní.

Situační výkres zájmového území



LEGENDA

- | | |
|-------------------------------------|-------------------------------|
| ■ ■ ■ ■ ■ Nadzemní optické vedení | — Radioreléový spoj vzduch |
| — Podzemní optické vedení | Zájmové území |
| ■ ■ ■ ■ ■ Nadzemní metalické vedení | — Hranice katastrálního území |
| — Podzemní metalické vedení | |

NAŠE ZNAČKA
0101745824VYŘÍZENO DNE
20.05.2022

Sdělení o existenci energetického zařízení, sítě pro elektronickou komunikaci nebo zařízení technické infrastruktury v majetku společnosti ČEZ Distribuce, a. s., pro akci:

Přírodě blízká protipovodňová opatření Chrudim - Stromovka

Vážený zákazníku,

Na základě Vaší žádosti 0101745824 ze dne 20.05.2022 Vám zasíláme sdělení o existenci energetického zařízení, sítě pro elektronickou komunikaci nebo zařízení technické infrastruktury v majetku společnosti ČEZ Distribuce, a. s., ve Vámi vymezeném zájmovém území.

Dovolujeme si Vás upozornit, že **sdělení nenahrazuje** vyjádření provozovatele distribuční soustavy k projektové dokumentaci pro územní nebo stavební řízení, k připojení nového odběru, zdroje elektrické energie nebo k navýšení rezervovaného příkonu a výkonu a s výjimkou havárií ani souhlas s činností v ochranném pásmu.

Toto sdělení je platné do 20.11.2022 a je jedním z podkladů pro zpracování projektové dokumentace, pokud je taková dokumentace zpracovávána.

V majetku ČEZ Distribuce, a. s., se na Vámi uvedeném zájmovém území nachází nebo ochranným pásmem zasahuje energetické zařízení typu:

	síť NN	síť VN	síť VVN
Podzemní síť		střet	
Nadzemní síť		střet	

Stanice	
---------	--

V majetku ČEZ Distribuce, a. s., se na Vámi uvedeném zájmovém území nachází nebo ochranným pásmem zasahuje síť pro elektronickou komunikaci typu:

	síť pro elektronickou komunikaci
Podzemní síť	
Nadzemní síť	střet

Zařízení technické infrastruktury zahrnuje zejména vodovodní, kanalizační a plynové přípojky pro objekty ČEZ Distribuce a. s., a dále pak další podzemní a nadzemní zařízení sloužící pro provoz distribuční sítě. V majetku ČEZ Distribuce, a. s., se na Vámi uvedeném zájmovém území nachází nebo ochranným pásmem zasahuje zařízení technické infrastruktury:

	zařízení technické infrastruktury
Nadzemní nebo podzemní	

Energetické zařízení (mimo nadzemních sítí NN), zařízení sítě pro elektronickou komunikaci a zařízení technické infrastruktury je chráněno ochranným pásmem podle § 46 zákona č. 458/2000 Sb., o podmínkách podnikání a o výkonu státní správy v energetických odvětvích a o změně některých zákonů (energetický zákon), ve znění pozdějších předpisů. Přibližný průběh tras energetických zařízení, sítě pro elektronickou komunikaci (v trase kabelového vedení může být uloženo několik kabelů energetických i komunikačních) a tras zařízení technické infrastruktury zasíláme v příloze tohoto dopisu.

V případě existence **podzemních** energetických zařízení, sítě pro elektronickou komunikaci nebo zařízení technické infrastruktury je povinností stavebníka alespoň 14 dní před započatím zemních prací požádat telefonicky na 800 850 860 nebo e-mailem na info@cezdistribuce.cz o tzv. **vytyčení trasy podzemního zařízení**, sítě pro elektronickou komunikaci nebo zařízení technické infrastruktury. O vytyčení lze požádat pouze na základě vydaného sdělení o existenci energetického zařízení, sítě pro elektronickou komunikaci nebo zařízení technické infrastruktury, a to (mimo havárií) nejpozději 30 dní před koncem jeho platnosti.

Dojde-li k obnažení podzemního vedení nebo k poškození energetického zařízení, sítě pro elektronickou komunikaci nebo zařízení se sítí pro elektronickou komunikaci související nebo zařízení technické infrastruktury ve vlastnictví ČEZ Distribuce, a. s., nahláste nám prosím tuto skutečnost bezodkladně jako poruchu na bezplatnou linku 800 850 860.

Pokud uvažovaná **akce nebo činnost zasáhne do ochranného pásma** nadzemních vedení, trafostanic nebo sítě pro elektronickou komunikaci, popř. bude po vytyčení zjištěno, že zasahuje do ochranného pásma podzemních energetických zařízení nebo zařízení pro elektronickou komunikaci, je nutné písemně požádat společnost ČEZ Distribuce, a. s., o souhlas s činností v ochranném pásmu (formulář je k dispozici na www.cezdistribuce.cz v části Formuláře / Činnosti v ochranných pásmech, kontaktní údaje pro podání Vaší žádosti naleznete v zápatí). Jestliže uvažovaná akce vyvolá potřebu dílčí změny trasy vedení nebo přemístění některých prvků energetického zařízení nebo sítě pro elektronickou komunikaci včetně souvisejícího zařízení, je nutné včas společnost ČEZ Distribuce, a. s., požádat o přeložku zařízení podle § 47 energetického zákona.

Zároveň Vás upozorňujeme, že v zájmovém území se může nacházet taktéž energetické zařízení, sít' pro elektronickou komunikaci nebo zařízení technické infrastruktury, které není v majetku společnosti ČEZ Distribuce, a. s.

V souvislosti s výše uvedeným si Vás dovoluujeme upozornit, že uvedené sdělení včetně jeho příloh obsahuje skutečnosti tvořící obchodní tajemství společnosti ČEZ Distribuce, a. s. Poskytnuté informace jsou dále také důvěrnými informacemi a obchodně citlivými informacemi společnosti ČEZ Distribuce, a. s. Z výše uvedených důvodů si Vás proto společnost ČEZ Distribuce, a. s., dovoluje upozornit, že s poskytnutými informacemi je potřeba nakládat dle platných právních předpisů, v opačném případě se vystavujete postihu ve smyslu platné právní úpravy. V této souvislosti si Vás dále dovoluujeme upozornit, že požadované informace nesmí být předány, sděleny, využity, zpřístupněny, či jiným způsobem postoupeny na jakoukoli třetí osobu bez předchozího prokazatelného souhlasu společnosti ČEZ Distribuce, a. s. Informace o existenci energetického zařízení, sítě pro elektronickou komunikaci a zařízení technické infrastruktury mohou být využity pouze pro účel, pro který byly vyžádány.

S pozdravem

ČEZ Distribuce, a. s.

Děčín, Děčín IV-Podmokly
Teplická 874/8
PSČ 405 02
IČ: 24729035

Přílohy

1. Situační výkres zájmového území
2. Podmínky pro provádění činností v ochranných pásmech energetických zařízení, sítě pro elektronickou komunikaci a zařízení technické infrastruktury

ENVICONS s.r.o.
Hradecká 569
Pardubice
533 52 POLABINY



D0000000101719786905

NAŠE ZNAČKA
001126087459

VYŘIZUJE / LINKA
Ladislav Němec / 800 850 860

MÍSTO ODESLÁNÍ / DNE
Plzeň 21. 6. 2022

Vyjádření k žádosti o souhlas s činností a/nebo s umístěním stavby v ochranném pásmu zařízení distribuční soustavy

Vážená paní, vážený pane,

dovolte nám, abychom reagovali na Vaši žádost ze dne 23. 5. 2022, ve které nás žádáte o souhlas s činností a/nebo umístěním stavby v blízkosti zařízení distribuční soustavy, resp. v ochranném pásmu zařízení distribuční soustavy (dále jen „zařízení“) v majetku společnosti ČEZ Distribuce, a. s.

Stavba a/nebo s ní související činnost na pozemku parcelní číslo -dle PD v katastrálním území Chrudim vedená pod názvem „Přírodě blízká protipovodňová opatření Chrudim - Stromovka“ se nachází v blízkosti zařízení distribuční soustavy, resp. zasahuje do ochranného pásma zařízení **podzemního kabelového vedení VN, vrchního vedení VN** v majetku provozovatele distribuční soustavy společnosti ČEZ Distribuce, a. s.

Jménem společnosti ČEZ Distribuce, a. s., Vám sdělujeme, že udělujeme souhlas s činností a/nebo umístěním stavby v blízkosti zařízení distribuční soustavy, resp. v ochranném pásmu předmětného zařízení.

Toto vyjádření pozbývá platnosti, nebude-li činnost a/nebo stavba zahájena do 1 roku od udělení souhlasu.

Platnost tohoto souhlasu je vázána na dodržení následujících podmínek:

1. V prostoru ochranného pásma podzemního vedení nesmí dojít k trvalému odtěžení zeminy, popř. k navršení zeminy. V případě změny nivelety terénu požadujeme, aby stavebník zajistil min. krytí kabelových vedení dle ČSN 73 6005.
Trvalé porosty budou vysazovány mimo ochranné pásmo podzemního vedení.
Při realizaci stavby nesmí dojít v žádném případě k nebezpečnému přiblížení osob, věcí, zařízení nebo mechanismů a strojů k živým částem pod napětím tj. musí být dodržena minimální vzdálenost 2 m od vodičů dle ČSN EN 50110-1. V případě, že nebude možné tuto vzdálenost dodržet, je žadatel povinen požádat o vypnutí předmětného vedení.
Při případné úpravě povrchu v ochranném pásmu vedení nesmí dojít ke změně výškové nivelety země oproti současnému stavu. Pokud dojde ke změně charakteru terénu, v níž je uloženo kabelové vedení bude provedeno opevnění svodného příkopu.
Nad trasou podzemních vedení nesmí být realizována skládka materiálu či zeminy.
V prostoru komunikací a ostatních zpevněných ploch provede stavebník mechanickou ochranu stávajících podzemních vedení (kabely uložit do kabelových chrániček), při dodržení ČSN 73 6005.
2. Podmínkou pro zahájení činnosti v blízkosti zařízení distribuční soustavy, resp. v ochranném pásmu je platné sdělení o existenci zařízení v majetku společnosti ČEZ Distribuce, a. s., pro výše uvedené zájmové území, které získáte prostřednictvím Geoportálu (geoportal.cezdistribuce.cz), při dodržení podmínek

ČEZ Distribuce, a. s.

Děčín - Děčín IV-Podmokly, Teplická 874/8, PSČ 405 02 | IČO: 24729035, DIČ: CZ24729035 |
zapsaná v obchodním rejstříku vedeném Krajským soudem v Ústí nad Labem, sp. zn. B 2145 |
bezplatná linka: 800 850 860, e-mail: info@cezdistribuce.cz, www.cezdistribuce.cz |
zasílací adresa: ČEZ Distribuce, a. s., Plzeň, Guldenerova 2577/19, PSČ 326 00

Otočte prosím

uvedených ve sdělení a v tomto vyjádření.

3. Místa křížení a souběhy ostatních zařízení a staveb se zařízeními energetickými, komunikačními sítěmi pro elektronickou komunikaci nebo zařízeními technické infrastruktury musí být vyprojektovány a provedeny v souladu s platnými normami a předpisy, zejména s ČSN 33 2000-5-52, ČSN EN 50110-1, ČSN EN 50341-1, ČSN 73 6005 a PNE 33 0000-6, PNE 33 3301, PNE 34 1050.
4. V případě nadzemního vedení nn budou pro stavby a konstrukce dodrženy odstupové vzdálenosti uvedené v PNE 33 3302 a hranu výkopu doporučujeme při realizaci stavby umístit min. 1 m od základové části podpěrného bodu.
5. Při realizaci stavby a/nebo provádění související činnosti nesmí dojít v žádném případě k nebezpečnému přiblížení osob, věcí, zařízení nebo mechanismů a strojů k živým částem pod napětím, tj. musí být dodržena minimální vzdálenost 1 m od živých částí zařízení nn, 2 m od vedení vn a 3 m od vedení vvn dle PNE 33 0000-6 s vazbou na ČSN EN 50110-1, pokud není větší vzdálenost stanovena v jiném předpisu (např. ČSN ISO 12480-1). V případě, že nebude možné tuto vzdálenost dodržet, je žadatel povinen požádat o vypnutí předmětného elektrického zařízení, případně o dočasné zaizolování vodičů nn.
6. Pracovníci provádějící práce budou prokazatelně poučeni o nebezpečí, které hrozí při nedodržení bezpečnostních předpisů. S ohledem na provádění prací v blízkosti zařízení distribuční soustavy, resp. v ochranném pásmu upozorňujeme na možnost nebezpečných vlivů od elektrického zařízení. Opatření proti těmto vlivům je na straně žadatele, dodavatele prací nebo jimi pověřených osobách. ČEZ Distribuce, a. s., nepřevzme žádnou zodpovědnost za případné škody, které vzniknou následkem poruchy nebo havárie elektrického zařízení za nepředvídaných okolností nebo nedodržením výše uvedených podmínek.
7. Stavbou nebude narušeno stávající uzemnění nadzemního vedení ani statika podpěrných bodů. Nebude-li možné toto dodržet je nutné situaci řešit formou přeložky zařízení distribuční soustavy ve smyslu § 47 zákona č. 458/2000 Sb., v platném znění.
8. V případě činnosti a/nebo stavby v blízkosti elektrického vedení, resp. v ochranném pásmu bude dotčený prostor ze všech stran možného přístupu/vjezdu po celou dobu realizace viditelně označen výstražnou cedulí.
9. Umístěním stavby nesmí dojít ke ztížení přístupu našich pracovníků a pracovníků námi pověřených firem k zařízení v majetku společnosti ČEZ Distribuce, a. s. Při případné úpravě povrchu nesmí dojít ke změně výškové nivelity země oproti současnému stavu.
10. Musí být dodrženy Podmínky pro práce v ochranných pásmech zařízení, které jsou v platném znění k dispozici na www.cezdistribuce.cz, popř. jsou součástí vydaného sdělení o existenci zařízení v majetku společnosti ČEZ Distribuce, a. s.
11. Dojde-li k obnažení podzemního vedení nebo k poškození energetického zařízení, sítě pro elektronickou komunikaci nebo zařízení se sítí pro elektronickou komunikaci související nebo zařízení technické infrastruktury ve vlastnictví ČEZ Distribuce, a. s., nahlaste nám prosím tuto skutečnost bezodkladně jako poruchu na bezplatnou linku 800 850 860. Poškození nebo mimořádné události způsobené na zařízení žadatelem, dodavatelem prací nebo jimi pověřenými osobami budou opraveny na náklady viníka. Zahnutí obnažených, případně poškozených částí podzemního vedení může být provedeno pouze po souhlasu vydaném společností ČEZ Distribuce, a. s.
12. Toto vyjádření se nevztahuje na zařízení v majetku společností ČEZ ICT Services, a. s., a Telco Pro Services, a. s.

Provozovatel distribuční soustavy si vyhrazuje právo odvolat souhlas kdykoli, zjistí-li, že podmínky stanovené v tomto vyjádření nejsou dodrženy. Pokud zjištěné nedostatky nebyly odstraněny ani na základě písemné výzvy ve stanoveném termínu, je žadatel povinen uvést ochranné pásmo do původního stavu a zdržet se provozování jakékoli činnosti, kterou zákon výslovně zakazuje.



00000000101719766905



DISTRIBUCE

S pozdravem

Pavel Letáček
Vedoucí oddělení Regionální péče
ČEZ Distribuce, a. s.

R4P100 ReqType:Q ReqExtID:0012123524 ProcesID:CS-20220621T141623-0001 DocExtID:0000000053678045 BOID:001A4A1A12271EECBCAB7EF0016B4552
BONM:ZISUCSPRN DocType:CZ05IAa/(6) SAPtyp:Dopis-DOP-D35 ZakID:0013777320 DocID:001043583832 IA:288\p21-182925196 Ver:X521D223 QUICK str:3 lst:2

D00000000101719766905



ENVICONS s.r.o.
Hradecká 569
Pardubice
533 52 POLABINY



D0000000101719782404

NAŠE ZNAČKA
001126087541

VYŘIZUJE / LINKA
Ladislav Němec / 800 850 860

MÍSTO ODESLÁNÍ / DNE
Plzeň 21. 6. 2022

Vyjádření k projektové dokumentaci ke stavbě ve smyslu energetického zákona a příslušných technických norem

Vážená paní, vážený pane,

dovolte nám, abychom reagovali na Vaši žádost ze dne 24. 5. 2022, ve které nás žádáte o vydání vyjádření k projektové dokumentaci pro účely DÚR.

V zájmovém území k zamýšlené stavbě a/nebo s ní související činnosti na pozemku parcelní číslo - dle PD v katastrálním území Chrudim vedené pod názvem „Přírodě blízká protipovodňová opatření Chrudim - Stromovka“ se nachází zařízení **podzemního kabelového vedení VN, vrchního vedení VN**, v majetku provozovatele distribuční soustavy společnosti ČEZ Distribuce, a. s.

Sdělujeme Vám, že společnost ČEZ Distribuce, a. s., souhlasí s předloženou projektovou dokumentací.

Platnost tohoto souhlasu je vázána na dodržení následujících podmínek:

1. Souhlasíme s předloženou projektovou dokumentací a následným stavebním řízením za předpokladu dodržení podmínek souhlasu s umístěním stavby.
2. Podmínkou pro zahájení činnosti v blízkosti zařízení distribuční soustavy, resp. v ochranném pásmu je platné sdělení o existenci zařízení v majetku společnosti ČEZ Distribuce, a. s., pro výše uvedené zájmové území, které získáte prostřednictvím Geoportálu (geoportal.cezdistribuce.cz), při dodržení podmínek uvedených ve sdělení a v tomto vyjádření.
3. V dostatečném časovém předstihu před zahájením prací je nutné podat žádost o udělení souhlasu s činností a umístěním stavby v blízkosti zařízení distribuční soustavy, resp. v ochranném pásmu. Postup a formulář je k dispozici na www.cezdistribuce.cz. Při realizaci stavby je nutné se řídit podmínkami, které budou stanoveny v případě kladného posouzení podané žádosti.
4. Místa křížení a souběhy ostatních zařízení a staveb se zařízeními energetickými, komunikačními sítěmi pro elektronickou komunikaci nebo zařízeními technické infrastruktury musí být vyprojektovány a provedeny v souladu s platnými normami a předpisy, zejména s ČSN 33 2000-5-52, ČSN EN 50110-1, ČSN EN 50341-1, ČSN 73 6005 a PNE 33 0000-6, PNE 33 3301, PNE 34 1050.
5. V případě nadzemního vedení nn budou pro stavby a konstrukce dodrženy odstupové vzdálenosti uvedené v PNE 33 3302 a hranu výkopu doporučujeme při realizaci stavby umístit min. 1 m od základové části podpěrného bodu.

ČEZ Distribuce, a. s.

Děčín - Děčín IV-Podmokly, Teplická 874/8, PSČ 405 02 | IČO: 24729035, DIČ: CZ24729035 |
zapsaná v obchodním rejstříku vedeném Krajským soudem v Ústí nad Labem, sp. zn. B 2145 |
bezplatná linka: 800 850 860, e-mail: info@cezdistribuce.cz, www.cezdistribuce.cz |
zasílací adresa: ČEZ Distribuce, a. s., Plzeň, Guldenerova 2577/19, PSČ 326 00

Otočte prosím

6. Při realizaci stavby a/nebo provádění související činnosti nesmí dojít v žádném případě k nebezpečnému přiblížení osob, věcí, zařízení nebo mechanismů a strojů k živým částem pod napětím, tj. musí být dodržena minimální vzdálenost 1 m od živých částí zařízení nn, 2 m od vedení vn a 3 m od vedení vvn, dle PNE 33 0000-6 s vazbou na ČSN EN 50110-1, pokud není větší vzdálenost stanovena v jiném předpisu (např. ČSN ISO 12480-1). V případě, že nebude možné tuto vzdálenost dodržet, je žadatel povinen požádat o vypnutí předmětného elektrického zařízení, případně o dočasné zaizolování vodičů nn.
7. Pracovníci provádějící práce budou prokazatelně poučeni o nebezpečí, které hrozí při nedodržení bezpečnostních předpisů. S ohledem na provádění prací v blízkosti zařízení distribuční soustavy, resp. v ochranném pásmu upozorňujeme na možnost nebezpečných vlivů od elektrického zařízení. Opatření proti těmto vlivům je na straně žadatele, dodavatele prací nebo jimi pověřených osobách. ČEZ Distribuce, a. s., nepřevzme žádnou zodpovědnost za případné škody, které vzniknou následkem poruchy nebo havárie elektrického zařízení za nepředvídaných okolností nebo nedodržením výše uvedených podmínek.
8. Stavbou nebude narušeno stávající uzemnění nadzemního vedení ani statika podpěrných bodů. Nebude-li možné toto dodržet je nutné situaci řešit formou přeložky zařízení distribuční soustavy ve smyslu § 47 zákona č. 458/2000 Sb., v platném znění.
9. V případě činnosti a/nebo stavby v blízkosti elektrického vedení, resp. v ochranném pásmu bude dotčený prostor ze všech stran možného přístupu/vjezdu po celou dobu realizace viditelně označen výstražnou cedulí.
10. Umístěním stavby nesmí dojít ke ztížení přístupu našich pracovníků a pracovníků námi pověřených firem k zařízení v majetku společnosti ČEZ Distribuce, a. s. Při případné úpravě povrchu nesmí dojít ke změně výškové nivelity země oproti současnému stavu.
11. Musí být dodrženy Podmínky pro práce v ochranných pásmech zařízení, které jsou v platném znění k dispozici na www.cezdistribuce.cz, popř. jsou součástí vydaného sdělení o existenci zařízení v majetku společnosti ČEZ Distribuce, a. s.
12. Dojde-li k obnažení podzemního vedení nebo k poškození energetického zařízení, sítě pro elektronickou komunikaci nebo zařízení se sítí pro elektronickou komunikaci související nebo zařízení technické infrastruktury ve vlastnictví ČEZ Distribuce, a. s., nahlase nám prosím tuto skutečnost bezodkladně jako poruchu na bezplatnou linku 800 850 860. Poškození nebo mimořádné události způsobené na zařízení žadatelem, dodavatelem prací nebo jimi pověřenými osobami budou opraveny na náklady viníka. Zahrnutí obnažených, případně poškozených částí podzemního vedení může být provedeno pouze po souhlasu vydaném společností ČEZ Distribuce, a. s.
13. Toto vyjádření se nevztahuje na zařízení v majetku společností ČEZ ICT Services, a. s., a Telco Pro Services, a. s.
14. Toto vyjádření nenahrazuje souhlas k zajištění příkonu elektrické energie.

Platnost tohoto vyjádření je 1 rok od data vydání.

Zjistí-li provozovatel distribuční soustavy, že nejsou dodrženy stanovené podmínky, vyhrazuje si právo kdykoli odvolat své souhlasné vyjádření.

S pozdravem



Pavel Letáček
Vedoucí oddělení Regionální péče
ČEZ Distribuce, a. s.



PODMÍNKY PRO PROVÁDĚNÍ ČINNOSTÍ V OCHRANNÝCH PÁSMECH PODZEMNÍCH VEDENÍ

Ochranné pásmo podzemních vedení elektrizační soustavy do 110 kV vč. a vedení řídicí, měřicí a zabezpečovací techniky je stanoveno v § 46 odst. 5 zákona č. 458/2000 Sb., o podmínkách podnikání a o výkonu státní správy v energetických odvětvích a o změně některých zákonů (energetický zákon), ve znění pozdějších předpisů, a činí 1 metr po obou stranách krajního kabelu (energetického nebo pro elektronickou komunikaci) kabelové trasy, nad 110 kV činí 3 metry po obou stranách krajního kabelu.

V ochranném pásmu podzemního vedení je podle § 46 odst. 8 a 10 energetického zákona zakázáno:

- a) zřizovat bez souhlasu vlastníka těchto zařízení stavby či umisťovat konstrukce a jiná podobná zařízení, jakož i uskladňovat hořlavé a výbušné látky,
- b) provádět bez souhlasu vlastníka zemní práce,
- c) provádět činnosti, které by mohly ohrozit spolehlivost a bezpečnost provozu těchto zařízení nebo ohrozit život, zdraví či majetek osob,
- d) provádět činnosti, které by znemožňovaly nebo podstatně znesnadňovaly přístup k těmto zařízením,
- e) vysazovat trvalé porosty a přejíždět vedení mechanizmy o celkové hmotnosti nad 6 tun.

Pokud stavba nebo stavební činnost zasahuje do ochranného pásma podzemního vedení, je třeba požádat o písemný souhlas vlastníka nebo provozovatele tohoto zařízení na základě § 46 odst. 8 a 11 energetického zákona.

V ochranných pásmech podzemních energetických vedení a sítí pro elektronickou komunikaci je třeba dále dodržovat následující podmínky:

1. Dodavatel prací musí před zahájením prací zajistit vytyčení podzemního zařízení a prokazatelně seznámit pracovníky, jichž se to týká, s jejich polohou a upozornit na odchylky od výkresové dokumentace.
2. Výkopové práce do vzdálenosti 1 metr od osy (krajního) kabelu musí být prováděny ručně.
3. Zemní práce musí být prováděny v souladu s ČSN 73 6133 Návrh a provádění zemního tělesa pozemních komunikací a při zemních pracích musí být dodrženo Nařízení vlády č. 591/2006 Sb., bližších minimálních požadavků na bezpečnost a ochranu zdraví při práci na staveništích.
4. Místa křížení a souběhy ostatních zařízení a staveb se zařízeními energetickými, komunikačními sítěmi pro elektronickou komunikaci nebo zařízeními technické infrastruktury musí být vyprojektovány a provedeny v souladu s platnými normami a předpisy, zejména s ČSN 33 2000-5-52, ČSN EN 50110-1, ČSN EN 50341-1, ČSN 73 6005 a PNE 33 0000-6, PNE 33 3301, PNE 34 1050.
5. Dodavatel prací musí oznámit příslušnému provozovateli distribuční soustavy zahájení prací minimálně 3 pracovní dny předem.
6. Při potřebě přejíždění trasy podzemních vedení nebo podzemních zařízení vozidly nebo mechanizmy je třeba po dohodě s vlastníkem provést dodatečnou ochranu proti mechanickému poškození.
7. Manipulovat s obnaženými kabely pod napětím je možné pouze se souhlasem vlastníka. Odkryté zařízení sítě pro elektronickou komunikaci včetně ochranné trubky (HDPE apod.) musí být řádně zabezpečeno při práci i proti poškození nepovolanou osobou.
8. Před záhozem kabelové trasy musí být zástupce vlastníka kabelu / ochranné trubky vyzván ke kontrole uložení. Pokud tato organizace provádějící zemní práce neprovede, vyhrazuje si provozovatel distribuční soustavy právo nechat inkriminované místo znovu odkryt.
9. Při záhozu musí být zemina pod kabely řádně udusána, kabely zapískovány a provedeno krytí proti mechanickému poškození. Podkopané kabely sítě elektronické komunikace budou podloženy ve vzdálenosti 1,5 m a zemina pod podložním musí být řádně upěchována. Pro zavěšení kabelu nebude použito sousedních kabelů nebo potrubí. Kabelové spojky budou uloženy vodorovně na můstku. Při práci s vysazováním a podkládáním kabelů stavebník včas vyzve k přítomnosti pracovníka pověřeného společností ČEZ Distribuce, a. s.
10. Bez předchozího souhlasu je zakázáno snižovat nebo zvyšovat vrstvu zeminy nad kabelem.
11. Každé poškození zařízení provozovatele distribuční soustavy musí být okamžitě nahlášeno na bezplatnou linku ČEZ Distribuce 800 850 860, která je Vám k dispozici 24 hodin denně, 7 dní v týdnu.
12. Ukončení stavby musí být neprodleně ohlášeno příslušnému provoznímu útvaru.
13. **Po dokončení stavby provozovatel distribuční soustavy nesouhlasí s vyhlášením ochranného pásma nových rozvodů, které jsou budovány, protože se již jedná o práce v ochranném pásmu zařízení provozovatele distribuční soustavy. Případné opravy nebo rekonstrukce na svém zařízení nebude provozovatel distribuční soustavy provádět na výjimku z ochranného pásma nebo na základě souhlasu s činností v tomto pásmu.**

Případné nedodržení uvedených podmínek bude řešeno příslušným stavebním úřadem nebo nahlášeno Energetickému regulačnímu úřadu jako správní delikt ve smyslu příslušného ustanovení energetického zákona spočívající v porušení zákazu provádět činnosti v ochranných pásmech dle § 46 uvedeného zákona.

PODMÍNKY PRO PROVÁDĚNÍ ČINNOSTÍ V OCHRANNÝCH PÁSMECH NADZEMNÍCH VEDENÍ

Ochranné pásmo nadzemního vedení distribuční soustavy podle § 46 odst. 3 zákona č. 458/2000 Sb., o podmínkách podnikání a o výkonu státní správy v energetických odvětvích a o změně některých zákonů (energetický zákon), je souvislý prostor vymezený svislými rovinami vedenými po obou stranách vedení ve vodorovné vzdálenosti měřené kolmo na vedení, které činí od krajního vodiče vedení na obě jeho strany:

- a) u napětí nad 1 kV a do 35 kV včetně
 - pro vodiče bez izolace 7 metrů (resp. 10 metrů u zařízení postaveného do 31. 12. 1994, vyjma lesních průseků, kde rozsah ochranného pásma i do uvedeného data činí 7 metrů),
 - pro vodiče s izolací základní 2 metry,
 - pro závěsná kabelová vedení 1 metr;
- b) u napětí nad 35 kV do 110 kV včetně
 - pro vodiče bez izolace 12 metrů (resp. 15 metrů u zařízení postaveného do 31. 12. 1994),
 - pro vodiče s izolací základní 5 metrů;
- c) u zařízení sítě pro elektronickou komunikaci 1 metr od krajního vedení.

Poznámka: Nadzemní vedení nízkého napětí (do 1 kV) není chráněno ochranným pásmem. Při činnostech prováděných v jeho blízkosti (práce v blízkosti) je nutné dodržet vzdálenosti dané ČSN EN 50110-1.

V ochranném pásmu nadzemního vedení je podle § 46 odst. 8 a 9 energetického zákona zakázáno:

1. zřizovat bez souhlasu vlastníka těchto zařízení stavby či umisťovat konstrukce a jiná podobná zařízení, jakož i uskladňovat hořlavé a výbušné látky,
2. provádět bez souhlasu vlastníka zemní práce,
3. provádět činnosti, které by mohly ohrozit spolehlivost a bezpečnost provozu těchto zařízení nebo ohrozit život, zdraví či majetek osob,
4. provádět činnosti, které by znemožňovaly nebo podstatně znesnadňovaly přístup k těmto zařízením,
5. vysazovat chmelnice a nechávat růst porosty nad výšku 3 metry.

Pokud stavba nebo stavební činnost zasahuje do ochranného pásma nadzemního vedení, je třeba požádat o písemný souhlas vlastníka nebo provozovatele tohoto zařízení na základě § 46 odst. 8 a 11 energetického zákona.

V ochranných pásmech nadzemních energetických vedení a sítí pro elektronickou komunikaci je třeba dále dodržovat následující podmínky:

1. Při pohybu nebo pracích v blízkosti elektrického vedení se nesmí osoby, předměty, prostředky nemající povahu jeřábu přiblížit k živým částem vodičů vysokého napětí blíže než 2 metry a u vodičů velmi vysokého napětí blíže než 3 metry (dle PNE 330000-6), pokud není větší vzdálenost stanovena v jiném předpisu (např. ČSN ISO 12480-1).
2. Jeřáby a jim podobná zařízení musí být umístěny tak, aby v kterékoli poloze byly všechny jejich části mimo ochranné pásmo vedení, a musí být zamezeno vyvrstvení lana.
3. Je zakázáno stavět budovy nebo jiné objekty v ochranných pásmech nadzemních vedení vysokého napětí.
4. Je zakázáno, provádět veškeré pozemní práce, při kterých by byla narušena stabilita podpěrných bodů (sloupů nebo stožárů).
5. Je zakázáno upevňovat antény, reklamy, ukazatele apod. pod, přes nebo přímo na stožáry elektrického vedení.
6. Dodavatel prací musí prokazatelně seznámit své pracovníky, jichž se to týká s ČSN EN 50110-1.
7. Pokud není možné dodržet body č. 1 až 4, je možné požádat příslušný provozní útvar provozovatele distribuční soustavy o další řešení (zajištění odborného dohledu pracovníka s elektrotechnickou kvalifikací dle Vyhlášky č. 50/1978 Sb., vypnutí a zajištění zařízení, zaizolování živých částí apod.), pokud nejsou tyto podmínky již součástí jiného vyjádření ke konkrétní stavbě.
8. V případě požadavku na vypnutí zařízení po nezbytnou dobu provádění prací je nutné požádat minimálně 2 měsíce před požadovaným termínem. V případě vedení nízkého napětí je možné též požádat o zaizolování části vedení.
9. Stavba bude situována tak, aby každá její část včetně dočasných zařízení byla vzdálena nejméně 1,5 m od osy nadzemního zařízení pro elektronickou komunikaci.
10. Do vzdálenosti 1,5 metru od osy nadzemního zařízení pro elektronickou komunikaci nebudou používány mechanismy ohrožující provoz zařízení, skladování materiál, zemina, prováděny postřiky nebo jiná činnost, která by mohla ohrozit provoz zařízení nebo jiného zařízení souvisejícího s nadzemní sítí pro elektronickou komunikaci.

Případné nedodržení uvedených podmínek bude řešeno příslušným stavebním úřadem nebo nahlášeno Energetickému regulačnímu úřadu jako správní delikt ve smyslu příslušného ustanovení energetického zákona, spočívající v porušení zákazu provádět činnosti v ochranných pásmech dle § 46 uvedeného zákona.



PODMÍNKY PRO PROVÁDĚNÍ ČINNOSTÍ V OCHRANNÝCH PÁSMECH ELEKTRICKÝCH STANIC

Ochranné pásmo elektrické stanice je stanoveno v § 46 odst. 6 zákona č. 458/2000 Sb., o podmínkách podnikání a o výkonu státní správy v energetických odvětvích a o změně některých zákonů (energetický zákon), a je vymezeno svislými rovinami vedenými ve vodorovné vzdálenosti:

- a) u venkovních elektrických stanic a dále stanic s napětím větším než 52 kV v budovách 20 metrů vně od oplocení nebo v případě, že stanice není oplocena, 20 metrů od vnějšího líce obvodového zdiva,
- b) u stožárových elektrických stanic a věžových stanic s venkovním přívodem s převodem napětí z úrovně nad 1 kV a menší než 52 kV na úroveň nízkého napětí 7 m od vnější hrany půdorysu stanice ve všech směrech,
- c) u kompaktních a zděných el. stanic s převodem napětí z úrovně nad 1 kV a menší než 52 kV na úroveň nízkého napětí 2 metry od vnějšího pláště stanice ve všech směrech,
- d) u vestavěných el. stanic 1 metr vně od obestavění.

V ochranném pásmu elektrické stanice je podle § 46 odst. 8 a 10 energetického zákona zakázáno:

- 1. zřizovat bez souhlasu vlastníka těchto zařízení stavby či umisťovat konstrukce a jiná podobná zařízení, jakož i uskladňovat hořlavé a výbušné látky,
- 2. provádět bez souhlasu vlastníka zemní práce,
- 3. provádět činnosti, které by mohly ohrozit spolehlivost a bezpečnost provozu těchto zařízení nebo ohrozit život, zdraví či majetek osob,
- 4. provádět činnosti, které by znemožňovaly nebo podstatně znesnadňovaly přístup k těmto zařízením.

Pokud stavba nebo stavební činnost zasahuje do ochranného pásma elektrické stanice, je třeba požádat o písemný souhlas vlastníka nebo provozovatele tohoto zařízení na základě § 46 odst. 8 a 11 energetického zákona.

V ochranném pásmu elektrické stanice je dále zakázáno provádět činnosti, které by mohly mít za následek ohrožení bezpečnosti a spolehlivosti provozu stanice nebo zmenšující či podstatně znesnadňující její obsluhu a údržbu a to zejména:

- 5. provádět výkopové práce ohrožující zaústění podzemních vedení vysokého a nízkého napětí nebo stabilitu stavební části el. stanice (viz podmínky pro činnosti v ochranných pásmech podzemního vedení),
- 6. skladovat či umisťovat předměty bránící přístupu do elektrické stanice nebo k rozvaděčům vysokého nebo nízkého napětí,
- 7. umisťovat antény, reklamy, ukazatele apod.,
- 8. zřizovat oplocení, které by znemožnilo obsluhu el. stanice.

Případné nedodržení uvedených podmínek bude řešeno příslušným stavebním úřadem nebo nahlášeno Energetickému regulačnímu úřadu jako správní delikt ve smyslu příslušného ustanovení energetického zákona spočívající v porušení zákazu provádět činnosti v ochranných pásmech dle § 46 uvedeného zákona.



PODMÍNKY PRO PROVÁDĚNÍ ČINNOSTÍ V OCHRANNÝCH PÁSMECH NEBO BEZPROSTŘEDNÍ BLÍZKOSTI ZAŘÍZENÍ TECHNICKÉ INFRASTRUKTURY

Ochranné pásmo zařízení technické infrastruktury činí 1 metr po obou stranách od potrubí nebo kabelu.

V ochranném pásmu zařízení technické infrastruktury je zakázáno bez souhlasu společnosti ČEZ Distribuce, a. s., provádět činnosti, které by mohly ohrozit vodárenské, plynárenské, kanalizační nebo jiné zařízení technické infrastruktury, jejich spolehlivost a bezpečnost provozu. Při provádění veškerých činností v ochranném pásmu i mimo ně nesmí dojít k poškození těchto zařízení.

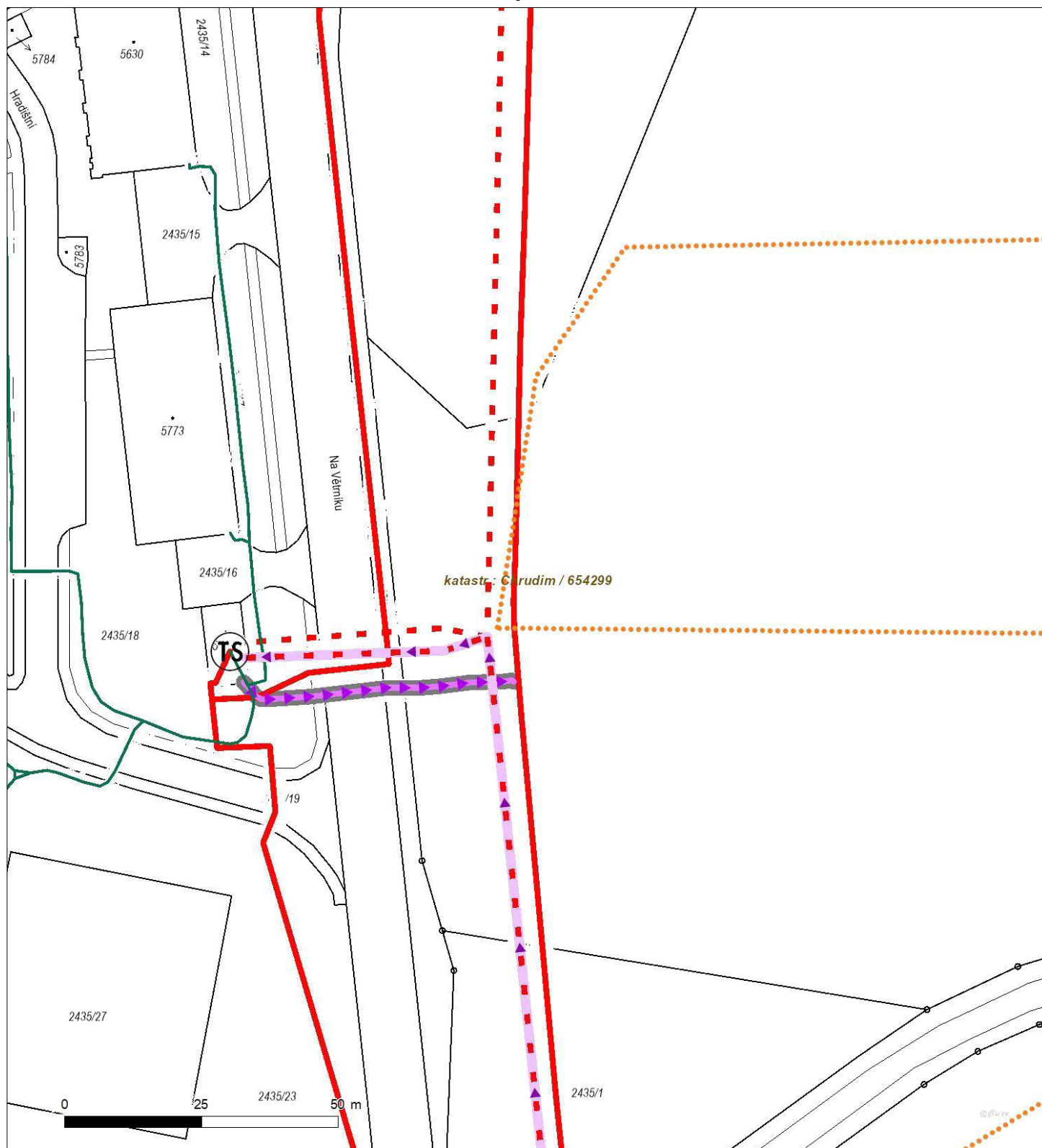
V projektech v bezprostřední blízkosti zařízení technické infrastruktury je nutno dodržet vzájemné vzdálenosti inženýrských sítí dle ČSN 73 6005.



Platí pouze se sdělením číslo 0101745824.

Zakreslené polohy zařízení v příloze jsou pouze informativní.

Situační výkres - list 1



Není-li zobrazena katastrální mapa, zadejte žádost znovu. Katastrální mapa je generována prostřednictvím externí WMS služby, jejíž provoz nezajišťuje společnost ČEZ Distribuce, a. s.



Platí pouze se sdělením číslo 0101745824.

Zakreslené polohy zařízení v příloze jsou pouze informativní.

Situační výkres - list 2



Není-li zobrazena katastrální mapa, zadejte žádost znovu. Katastrální mapa je generována prostřednictvím externí WMS služby, jejíž provoz nezajišťuje společnost ČEZ Distribuce, a. s.



Platí pouze se sdělením číslo 0101745824.

Zakreslené polohy zařízení v příloze jsou pouze informativní.

Situační výkres - list 3



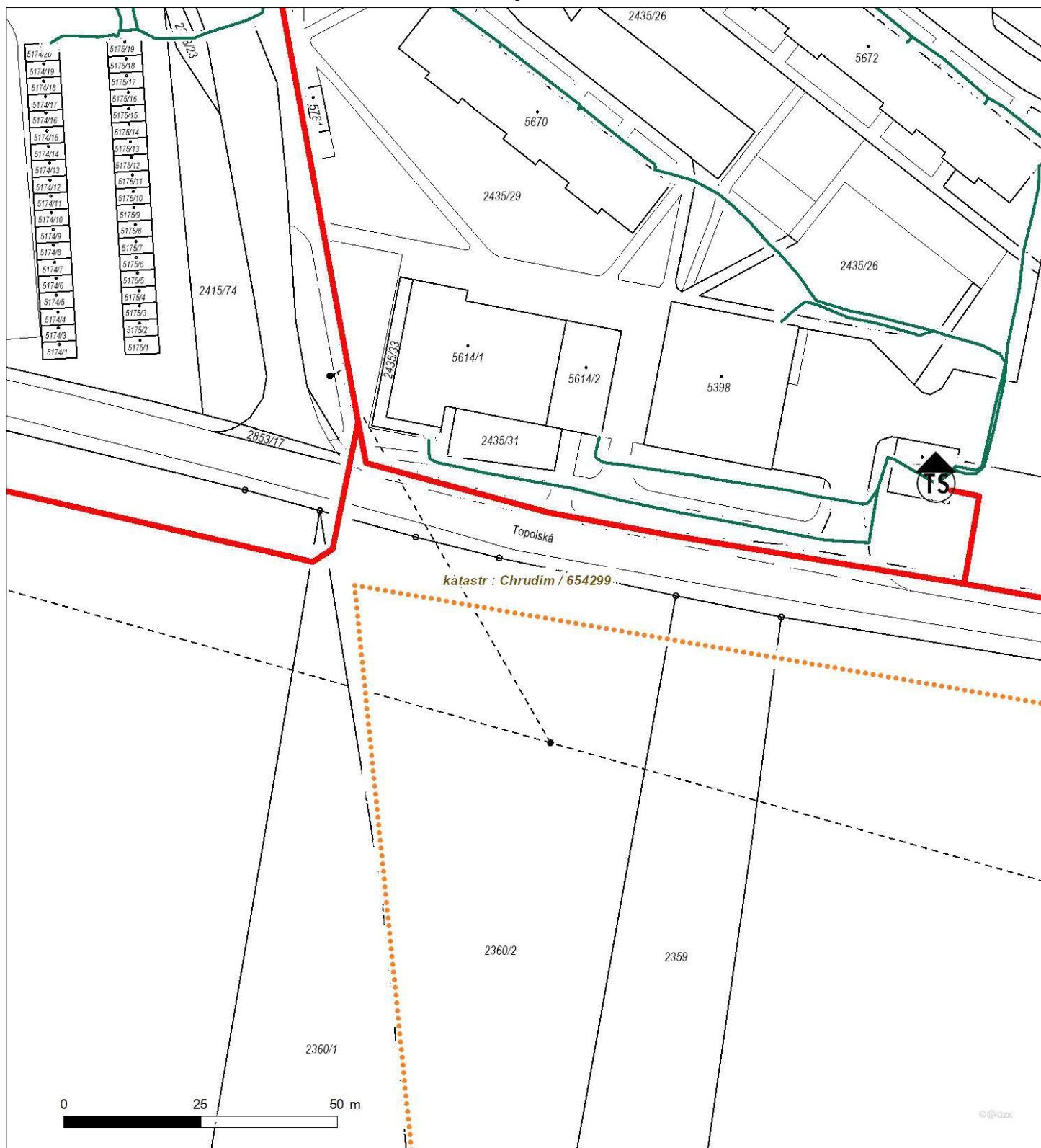
Není-li zobrazena katastrální mapa, zadejte žádost znovu. Katastrální mapa je generována prostřednictvím externí WMS služby, jejíž provoz nezajišťuje společnost ČEZ Distribuce, a. s.



Platí pouze se sdělením číslo 0101745824.

Zakreslené polohy zařízení v příloze jsou pouze informativní.

Situační výkres - list 4



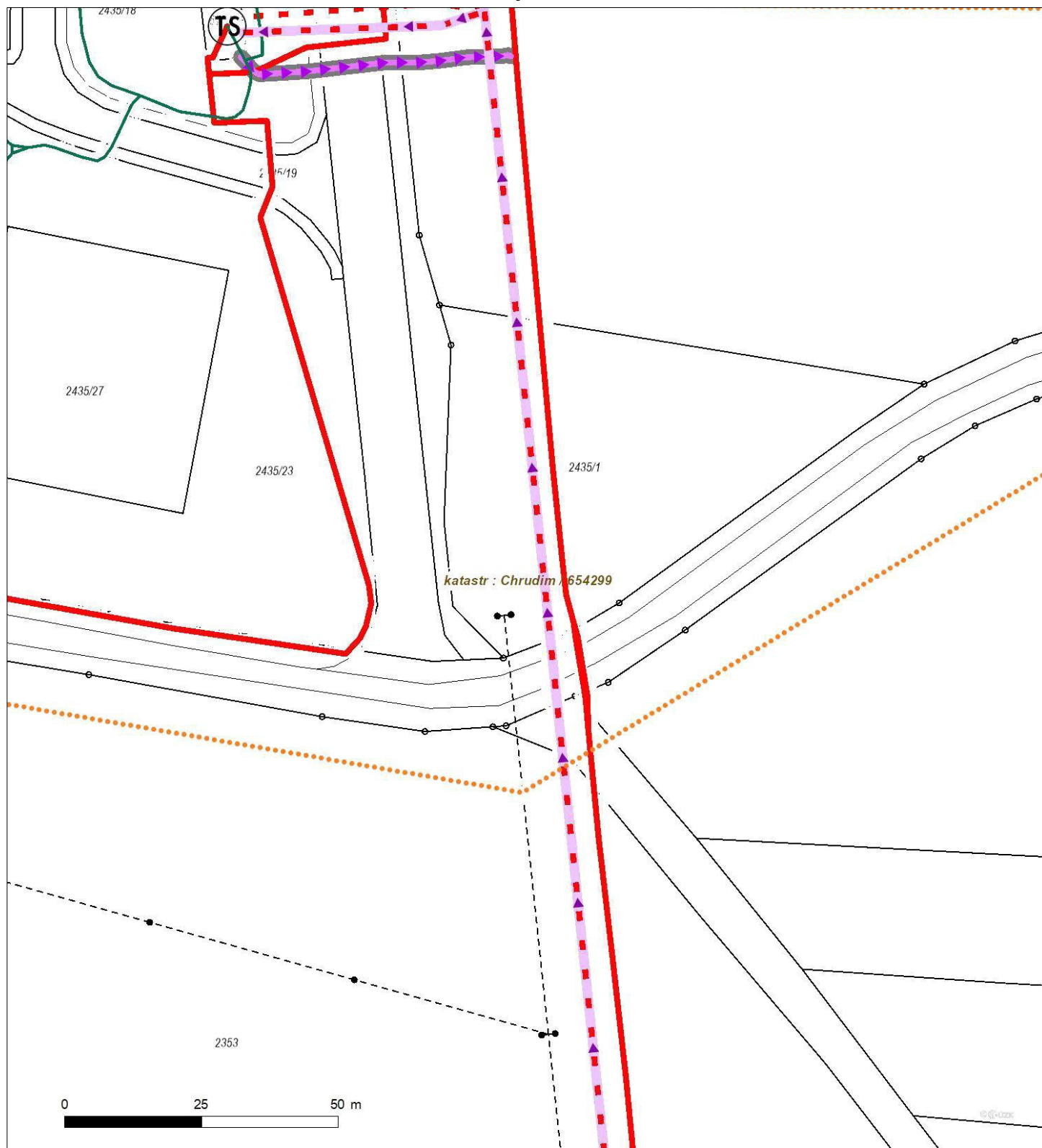
Není-li zobrazena katastrální mapa, zadejte žádost znovu. Katastrální mapa je generována prostřednictvím externí WMS služby, jejíž provoz nezajišťuje společnost ČEZ Distribuce, a. s.



Platí pouze se sdělením číslo 0101745824.

Zakreslené polohy zařízení v příloze jsou pouze informativní.

Situační výkres - list 5



Není-li zobrazena katastrální mapa, zadejte žádost znovu. Katastrální mapa je generována prostřednictvím externí WMS služby, jejíž provoz nezajišťuje společnost ČEZ Distribuce, a. s.



Platí pouze se sdělením číslo 0101745824.

Zakreslené polohy zařízení v příloze jsou pouze informativní.

Situační výkres - list 6



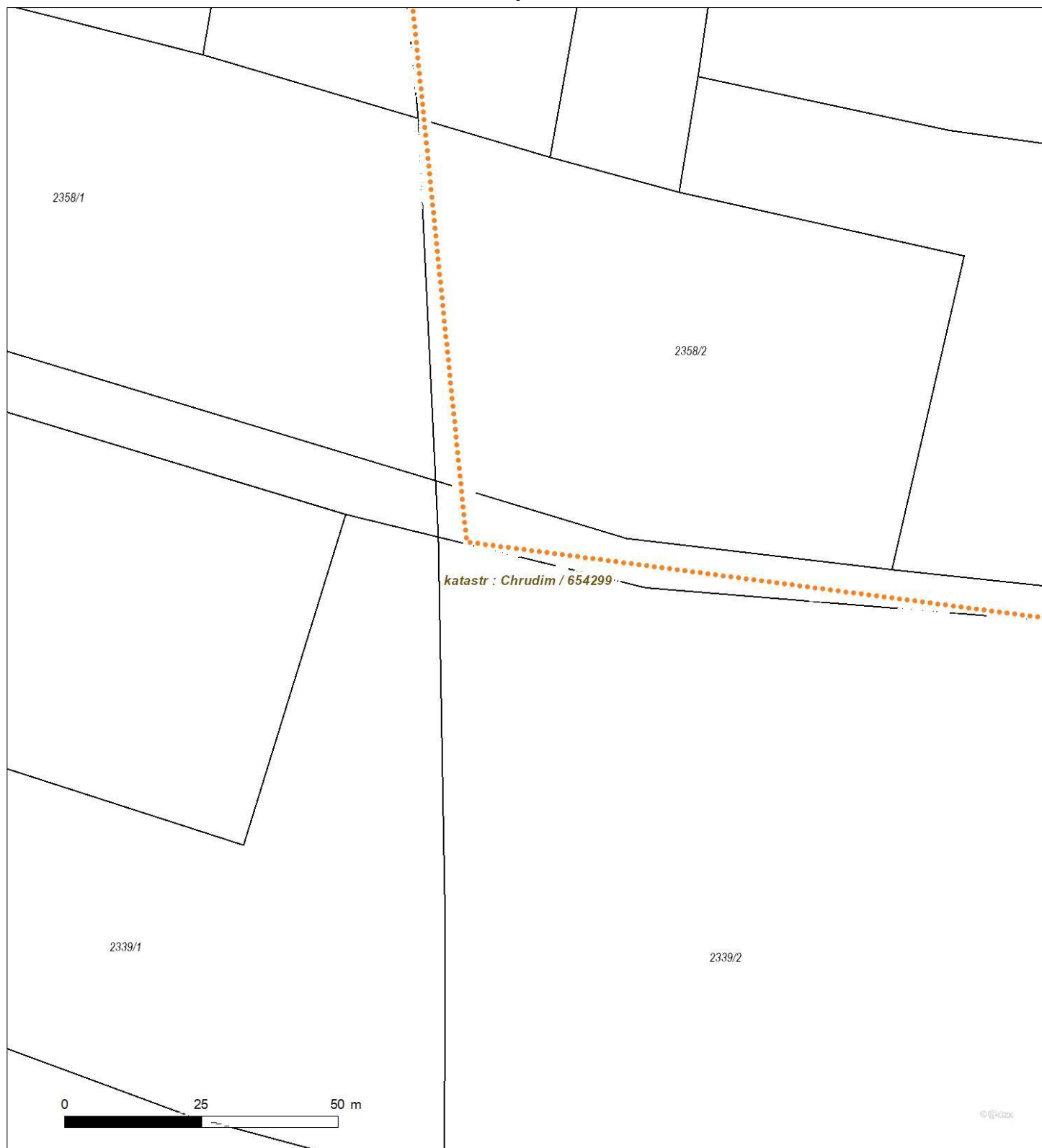
Není-li zobrazena katastrální mapa, zadejte žádost znovu. Katastrální mapa je generována prostřednictvím externí WMS služby, jejíž provoz nezajišťuje společnost ČEZ Distribuce, a. s.



Platí pouze se sdělením číslo 0101745824.

Zakreslené polohy zařízení v příloze jsou pouze informativní.

Situační výkres - list 7



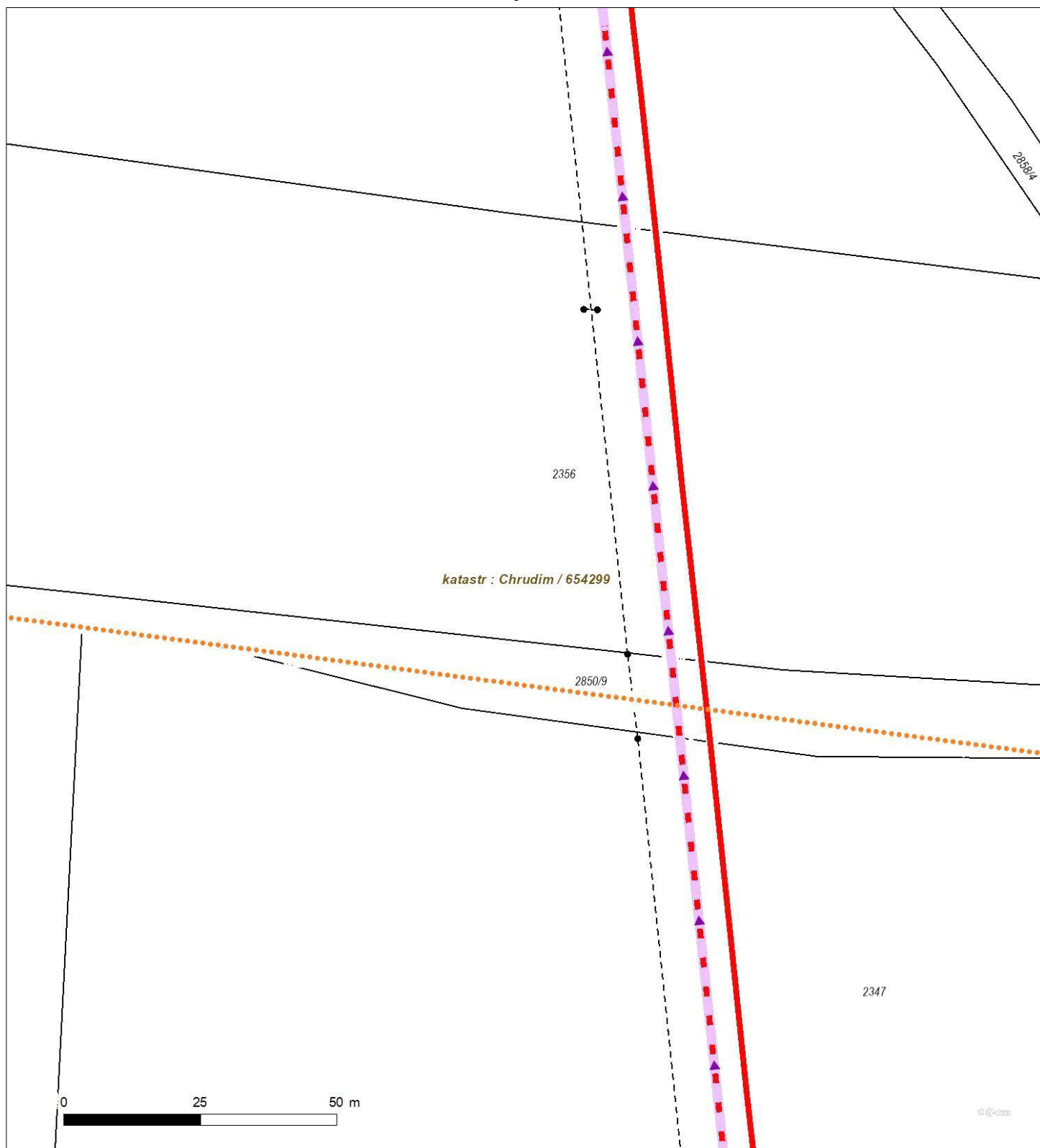
Není-li zobrazena katastrální mapa, zadejte žádost znovu. Katastrální mapa je generována prostřednictvím externí WMS služby, jejíž provoz nezajišťuje společnost ČEZ Distribuce, a. s.



Platí pouze se sdělením číslo 0101745824.

Zakreslené polohy zařízení v příloze jsou pouze informativní.

Situační výkres - list 8



Není-li zobrazena katastrální mapa, zadejte žádost znovu. Katastrální mapa je generována prostřednictvím externí WMS služby, jejíž provoz nezajišťuje společnost ČEZ Distribuce, a. s.



Platí pouze se sdělením číslo 0101745824.

Zakreslené polohy zařízení v příloze jsou pouze informativní.

Situační výkres - list 9



Není-li zobrazena katastrální mapa, zadejte žádost znovu. Katastrální mapa je generována prostřednictvím externí WMS služby, jejíž provoz nezajišťuje společnost ČEZ Distribuce, a. s.

- ☒ O SOUHLAS S ČINNOSTÍ V OCHRANNÉM PÁSMU
☒ O SOUHLAS S UMÍSTĚNÍM STAVBY V OCHRANNÉM PÁSMU
☒ O VYJÁDŘENÍ KE STAVBĚ/PROJEKTOVÉ DOKUMENTACI PRO ÚČELY ÚZEMNÍHO NEBO STAVEBNÍHO ŘÍZENÍ

PROVOZOVATEL DISTRIBUČNÍ SOUSTAVY (dále jen PDS)

ČEZ Distribuce, a.s. Děčín – Děčín IV-Podmokly, Teplická 874/8, PSČ 405 02 | IČO 24729035 | DIČ CZ24729035 | zapsána v obchodním rejstříku vedeném Krajským soudem v Ústí nad Labem, sp. zn. B 2145 | licence na distribuci elektřiny č. 121015583 | registrační číslo u OTE: 715 | info@cezdistribuce.cz | www.cezdistribuce.cz

ŽADATEL

JMÉNO, PŘÍJMENÍ, TITUL / OBCHODNÍ FIRMA / NÁZEV

DATUM NAROZENÍ / IČO DIČ CZ

ADRESA MÍSTA TRVALÉHO POBYTU / SÍDLA

ULICE Č. P. / Č. O. PSČ

OBEC MÍSTNÍ ČÁST

ZAPSANÁ VE VEŘEJNÉM REJSTŘÍKU VEDENÉM SP. ZN.

ZASTOUPENÁ

TELEFON E-MAIL

POŽADOVANÝ ZPŮSOB ZASLÁNÍ VYJÁDŘENÍ K ŽÁDOSTI

- ☒ ELEKTRONICKY ☒ na e-mail Žadatele ☐ jiný (vyplňte)
- ☐ DOPISEM ☐ na adresu Žadatele ☐ jinou (vyplňte)

JMÉNO, PŘÍJMENÍ, TITUL / OBCHODNÍ FIRMA / NÁZEV

ULICE Č. P. / Č. O.

OBEC PSČ

INFORMACE O ČINNOSTI/STAVBĚ

NÁZEV STAVBY/ČINNOSTI

ADRESA STAVBY/ČINNOSTI

ULICE Č. P. / Č. O. PSČ

KATASTRÁLNÍ ÚZEMÍ Č. PARC. Č. EV.

OBEC MÍSTNÍ ČÁST

ČÍSLO JEDNACÍ PLATNÉHO SDĚLENÍ O EXISTENCI ZAŘÍZENÍ DISTRIBUČNÍ SOUSTAVY

(žádost o sdělení o existenci zařízení distribuční soustavy lze podat on-line na stránkách geoportal.cezdistribuce.cz)

- ČINNOSTI V OCHRANNÉM PÁSMU SE TÝKAJÍ ☒ nové stavby ☐ stávající stavby
- DRUH ČINNOSTI ☐ nadzemní práce ☒ výkopové práce

POPIS ČINNOSTÍ (plánovaných v ochranném pásmu)

Jsou navrženy 2 suché nádrže na zachycení povodňových průtoků Q100 a Q50 a 5 zasakovacích průlehů.
 Do ochranného pásma nadzemního vedení do 35 kV zasahuje průleh č.5 a odvodňovací příkop ze suché nádrže č.2. Podzemní vedení do 35 kV kříží odvodňovací příkop ze suché nádrže č.2.

Uvedte nejkratší vodorovnou vzdálenost stavby/objektu/činnosti od zařízení distribuční soustavy (např. od krajního vodiče, paty podpěrného bodu, hrany půdorysu), konkrétní typ zařízení distribuční soustavy v zájmovém území zjistíte z platného sdělení o existenci zařízení distribuční soustavy:

TYP VEDENÍ	Podzemní vedení (vzdálenost m)	Nadzemní vedení (vzdálenost m)	Elektrická stanice	Vzdálenost (m)
NN (do 1 kV vč.)	<input type="text"/>	<input type="text"/>	kompaktní/zděná do 52 kV	<input type="text"/>
VN (do 35 kV vč.)	<input type="text"/>	<input type="text"/>	stožárová/věžová do 52 kV	<input type="text"/>
VVN (do 110 kV vč.)	<input type="text"/>	<input type="text"/>	transformovna nad 52 kV	<input type="text"/>
Síť pro elektronickou komunikaci	<input type="text"/>	<input type="text"/>		

DRUH A SPECIFIKACE STAVBY/OBJEKTU

☐ DOPRAVNÍ STAVBY

- | | | | |
|--|---|---|-----------------------------------|
| <input type="checkbox"/> autobusová nádraží | <input type="checkbox"/> cyklistické trasy | <input type="checkbox"/> parkoviště, zastávky | <input type="checkbox"/> chodníky |
| <input type="checkbox"/> dálnice a rychlostní komunikace | <input type="checkbox"/> silnice I. a II. třídy | <input type="checkbox"/> silnice III. třídy | |
| <input type="checkbox"/> místní a účelové komunikace včetně polních a lesních cest | | | |
| <input type="checkbox"/> železnice (tratě bez trakčního vedení, tratě s předpokládanou výstavbou trakčního vedení aj.) | | | |
| <input type="checkbox"/> dráhy (tramvajové, trolejbusové, lanové) | | | |

☐ OBYTNÉ BUDOVY, PRŮMYSLOVÉ A JINÉ OBJEKTY

- | | |
|--|---|
| <input type="checkbox"/> objekty s trvalým pobytem osob (obytný dům, hotel, prodejna) | |
| <input type="checkbox"/> objekty s příležitostným pobytem osob (rekreační, sportovní, autobusové zastávky) | <input type="checkbox"/> oplocení, protihluková stěna |
| <input type="checkbox"/> objekty průmyslové kryté (dílna, sklad, hala, garáž, vodárna, vodojem, čistička) | <input type="checkbox"/> objekty průmyslové nekryté |
| <input type="checkbox"/> objekty zemědělské kryté (stáj, stodola, skleník, včelín) | <input type="checkbox"/> dobíjecí stanice |

☒ OSTATNÍ

- | | | |
|---|---|--|
| <input type="checkbox"/> splavné vodní cesty a ostatní vodní plochy | <input type="checkbox"/> rekreační plochy | <input type="checkbox"/> inženýrské sítě |
| <input type="checkbox"/> čerpací stanice pohonných hmot | <input type="checkbox"/> nadzemní potrubí | <input type="checkbox"/> hřbitovy |
| <input type="checkbox"/> skladiště, překladiště, tovární a zemědělská nádvoří | | |
| <input type="checkbox"/> sklady hořlavých látek a prostory s nebezpečím požáru nebo výbuchu | | |

☒ JINÝ TYP PLOCHY, ZAŘÍZENÍ, STAVBY A DALŠÍ SPECIFIKACE (upřesněte a popište)

Jsou navrženy 2 suché nádrže na zachycení povodňových průtoků Q100 a Q50 a 5 zasakovacích průlehů.

PŘÍLOHY

- ☒ POPIS ZPŮSOBU PROVÁDĚNÉ ČINNOSTI/REALIZACE STAVBY (např. technická zpráva, projektová dokumentace, popis rozměrů, materiálů a použité techniky pro realizaci stavby)
- ☒ SITUAČNÍ SCHÉMA s čitelným zákresem zařízení, objektů, staveb s vyznačením kót vzdáleností od zařízení distribuční soustavy

POKYNY A UPOZORNĚNÍ PRO ŽADATELE

- a) PDS je oprávněn od Žadatele požadovat doplnění této žádosti.
- b) Detailní informace o ochranných pásmech a souvisejících podmínkách naleznete na www.cezdistribuce.cz.
- c) V ochranném pásmu i mimo něj musí být prováděny činnosti tak, aby nedošlo k poškození zařízení ve vlastnictví PDS.
- d) Osobní údaje subjektu údajů jsou zpracovávány v souladu s příslušnými aktuálně platnými a účinnými právními předpisy České republiky a Evropské unie. Bližší informace týkající se zpracování osobních údajů a právních předpisů, na jejichž základě je zpracování prováděno, jsou dostupné na stránkách www.cezdistribuce.cz/gdpr nebo je PDS subjektu údajů na požádání poskytne.

ZÁKLADNÍ INFORMACE O OCHRANNÝCH PÁSMECH PRO ŽADATELE

- a) Ochranné pásmo definuje § 46 zákona č. 458/2000 Sb., o podmínkách podnikání a o výkonu státní správy v energetických odvětvích a o změně některých zákonů (energetický zákon).
- b) Ochranným pásmem zařízení distribuční soustavy je prostor v bezprostřední blízkosti tohoto zařízení určený k zajištění jeho spolehlivého provozu a k ochraně života, zdraví a majetku osob. Ochrannými pásmy jsou chráněna nadzemní vedení, podzemní vedení, elektrické stanice, výroby elektřiny a vedení měřicí, ochranné, řídící, zabezpečovací, informační a telekomunikační techniky.
- c) V ochranných pásmech je obecně zakázáno: zřizovat bez souhlasu vlastníka těchto zařízení stavby či umisťovat konstrukce a jiná podobná zařízení, jakož i uskladňovat hořlavé a výbušné látky; provádět bez souhlasu jeho vlastníka zemní práce; provádět činnosti, které by mohly ohrozit spolehlivost a bezpečnost provozu těchto zařízení nebo ohrozit život, zdraví či majetek osob; provádět činnosti, které by znemožňovaly nebo podstatně znesnadňovaly přístup k těmto zařízením; vysazovat chmelnice a nechávat růst porosty nad výškou 3 m; v ochranném pásmu podzemního vedení vysazovat trvalé porosty a přejíždět vedení mechanismy o celkové hmotnosti nad 6 t.

PROHLÁŠENÍ ŽADATELE

Prohlašuji, že všechny údaje mnou uvedené jakož i prohlášení mnou učiněná v této žádosti, jsou správná, úplná a pravdivá, a že jsem si vědom/a všech důsledků vč. povinnosti uhradit PDS způsobenou škodu, pokud by kterýkoli z mnou uvedených údajů či kterékoli z mnou učiněných prohlášení bylo nepravdivé, neúplné nebo nepravdivé.

ZA ŽADATELE

V DNE

JMÉNO, PŘÍJMENÍ, FUNKCE

PODPIS (RAZÍTKO)

ULOŽIT

VYTISKNOU

ODESLAT E-MAILEM

- ☒ O SOUHLAS S ČINNOSTÍ V OCHRANNÉM PÁSMU
☒ O SOUHLAS S UMÍSTĚNÍM STAVBY V OCHRANNÉM PÁSMU
☒ O VYJÁDŘENÍ KE STAVBĚ/PROJEKTOVÉ DOKUMENTACI PRO ÚČELY ÚZEMNÍHO NEBO STAVEBNÍHO ŘÍZENÍ

PROVOZOVATEL DISTRIBUČNÍ SOUSTAVY (dále jen PDS)

ČEZ Distribuce, a.s. Děčín – Děčín IV-Podmokly, Teplická 874/3, PSČ 405 02 | IČO 24729035 | DIČ CZ24729035 | zapsána v obchodním rejstříku vedeném Krajským soudem v Ústí nad Labem, sp. zn. B 2145 | licence na distribuci elektřiny č. 121015583 | registrační číslo u OTE: 715 | info@cezdistribuce.cz | www.cezdistribuce.cz

ŽADATEL

JMÉNO, PŘÍJMENÍ, TITUL / OBCHODNÍ FIRMA / NÁZEV

DATUM NAROZENÍ / IČO DIČ CZ

ADRESA MÍSTA TRVALÉHO POBYTU / SÍDLA

ULICE Č. P. / Č. O. PSČ

OBEC MÍSTNÍ ČÁST

ZAPSANÁ VE VEŘEJNÉM REJSTŘÍKU VEDENÉM SP. ZN.

ZASTOUPENÁ

TELEFON E-MAIL

POŽADOVANÝ ZPŮSOB ZASLÁNÍ VYJÁDŘENÍ K ŽÁDOSTI

- ☒ ELEKTRONICKY ☒ na e-mail Žadatele ☐ jiný (vyplňte)
- ☐ DOPISEM ☐ na adresu Žadatele ☐ jinou (vyplňte)

JMÉNO, PŘÍJMENÍ, TITUL / OBCHODNÍ FIRMA / NÁZEV

ULICE Č. P. / Č. O.

OBEC PSČ

INFORMACE O ČINNOSTI/STAVBĚ

NÁZEV STAVBY/ČINNOSTI

ADRESA STAVBY/ČINNOSTI

ULICE Č. P. / Č. O. PSČ

KATASTRÁLNÍ ÚZEMÍ Č. PARC. Č. EV.

OBEC MÍSTNÍ ČÁST

ČÍSLO JEDNACÍ PLATNÉHO SDĚLENÍ O EXISTENCI ZAŘÍZENÍ DISTRIBUČNÍ SOUSTAVY
 (žádost o sdělení o existenci zařízení distribuční soustavy lze podat on-line na stránkách geoportal.cezdistribuce.cz)

ČINNOSTI V OCHRANNÉM PÁSMU SE TÝKAJÍ ☒ nové stavby ☐ stávající stavby

DRUH ČINNOSTI ☐ nadzemní práce ☒ výkopové práce

POPIS ČINNOSTÍ (plánovaných v ochranném pásmu)

Jsou navrženy 2 suché nádrže na zachycení povodňových průtoků Q100 a Q50 a 5 zasakovacích průlehů.
 Do ochranného pásma nadzemního vedení do 35 kV zasahuje průleh č.5 a odvodňovací příkop ze suché nádrže č.2. Podzemní vedení do 35 kV kříží odvodňovací příkop ze suché nádrže č.2.

Uveďte nejkratší vodorovnou vzdálenost stavby/objektu/činnosti od zařízení distribuční soustavy (např. od krajního vodiče, paty podpěrného bodu, hrany půdorysu), konkrétní typ zařízení distribuční soustavy v zájmovém území zjistíte z platného sdělení o existenci zařízení distribuční soustavy:

TYP VEDENÍ	Podzemní vedení (vzdálenost m)	Nadzemní vedení (vzdálenost m)	Elektrická stanice	Vzdálenost (m)
NN (do 1 kV vč.)	<input type="text"/>	<input type="text"/>	kompaktní/zděná do 52 kV	<input type="text"/>
VN (do 35 kV vč.)	<input type="text"/>	<input type="text"/>	stožárová/věžová do 52 kV	<input type="text"/>
VVN (do 110 kV vč.)	<input type="text"/>	<input type="text"/>	transformovna nad 52 kV	<input type="text"/>
Siť pro elektronickou komunikaci	<input type="text"/>	<input type="text"/>		

DRUH A SPECIFIKACE STAVBY/OBJEKTU

☐ DOPRAVNÍ STAVBY

- | | | | |
|--|---|---|-----------------------------------|
| <input type="checkbox"/> autobusová nadraží | <input type="checkbox"/> cyklistické trasy | <input type="checkbox"/> parkoviště, zastávky | <input type="checkbox"/> chodníky |
| <input type="checkbox"/> dálnice a rychlostní komunikace | <input type="checkbox"/> silnice I. a II. třídy | <input type="checkbox"/> silnice III. třídy | |
| <input type="checkbox"/> místní a účelové komunikace včetně polních a lesních cest | | | |
| <input type="checkbox"/> železnice (tratič bez trakčního vedení, tratič s předpokladanou výstavbou trakčního vedení aj.) | | | |
| <input type="checkbox"/> dráhy (tramvajové, trojčlbusové, lanové) | | | |

☐ OBYTNÉ BUDOVY, PRŮMYSLOVÉ A JINÉ OBJEKTY

- | | |
|--|---|
| <input type="checkbox"/> objekty s trvalým pobytem osob (obytný dům, hotel, prodejna) | |
| <input type="checkbox"/> objekty s příležitostným pobytem osob (rekreační, sportovní, autobusové zastávky) | <input type="checkbox"/> oplocení, protihluková stěna |
| <input type="checkbox"/> objekty průmyslové kryté (dílna, sklad, hala, garáž, vodárna, vodojem, čistička) | <input type="checkbox"/> objekty průmyslové nekryté |
| <input type="checkbox"/> objekty zemědělské kryté (stáj, stodola, skleník, včelín) | <input type="checkbox"/> dobíjecí stanice |

☒ OSTATNÍ

- | | | |
|---|---|--|
| <input type="checkbox"/> splavné vodní cesty a ostatní vodní plochy | <input type="checkbox"/> rekreační plochy | <input type="checkbox"/> inženýrské sítě |
| <input type="checkbox"/> čerpací stanice pohonných hmot | <input type="checkbox"/> nadzemní potrubí | <input type="checkbox"/> nřbitovy |
| <input type="checkbox"/> skladiště, překladiště, továrny a zemědělská nádvoří | | |
| <input type="checkbox"/> sklady hořlavých látek a prostory s nebezpečím požáru nebo výbuchu | | |

☒ JINÝ TYP PLOCHY, ZAŘÍZENÍ, STAVBY A DALŠÍ SPECIFIKACE (upřesněte a popište)

Jsou navrženy 2 suché nádrže na zachycení povodňových průtoků Q100 a Q50 a 5 zasakovacích průlehů.

PŘÍLOHY

- ☒ POPIS ZPŮSOBU PROVAZENÍ ČINNOSTI/REALIZACE STAVBY (např. technická zpráva, projektová dokumentace, popis rozměrů, materiálů a použité techniky pro realizaci stavby)
- ☒ SITUACNÍ SCHÉMA s čitelným zákresem zařízení, objektů, staveb s vyznačením kot vzdálenosti od zařízení distribuční soustavy

POKYNY A UPOZORNĚNÍ PRO ŽADATELE

- PDS je oprávněn od Žadatele požadovat doplnění této žádosti.
- Detailní informace o ochranných pásmech a souvisejících podmínkách naleznete na www.cezdistribuce.cz.
- V ochranném pásmu i mimo něj musí být prováděny činnosti tak, aby nedošlo k poškození zařízení ve vlastnictví PDS.
- Osobní údaje subjektu údajů jsou zpracovávány v souladu s příslušnými aktuálně platnými a účinnými právními předpisy České republiky a Evropské unie. Bližší informace týkající se zpracování osobních údajů a právních předpisů, na jejichž základě je zpracování prováděno, jsou dostupné na stránkách www.cezdistribuce.cz/gdpr nebo je PDS subjektu údajů na požádání poskytne.

ZÁKLADNÍ INFORMACE O OCHRANNÝCH PÁSMECH PRO ŽADATELE

- Ochranné pásmo definuje § 46 zákona č. 453/2000 Sb., o podmínkách podnikání a o výkonu státní správy v energetických odvětvích a o změně některých zákonů (energetický zákon).
- Ochranným pásmem zařízení distribuční soustavy je prostor v bezprostřední blízkosti tohoto zařízení určený k zajištění jeho spolehlivého provozu a k ochraně života, zdraví a majetku osob. Ochrannými pásmy jsou chráněna nadzemní vedení, podzemní vedení, elektrické stanice, výroby elektřiny a vedení měřicí, ochranné, řídící, zabezpečovací, informační a telekomunikační techniky.
- V ochranných pásmech je obecně zakázáno: zřizovat bez souhlasu vlastníka těchto zařízení stavby či umísťovat konstrukce a jiná podobná zařízení, jakož i uskladňovat hořlavé a výbušné látky; provádět bez souhlasu vlastníka zemní práce; provádět činnosti, které by mohly ohrozit spolehlivost a bezpečnost provozu těchto zařízení nebo ohrozit život, zdraví či majetek osob; provádět činnosti, které by znemožňovaly nebo podstatně znesnadňovaly přístup k těmto zařízením; vysazovat chmelnice a nechávat růst porosty nad výšku 3 m; v ochranném pásmu podzemního vedení vysazovat trvalé porosty a přejíždět vedení mechanismy o celkové hmotnosti nad 6 t.

PROHLÁŠENÍ ŽADATELE

Prohlašuji, že všechny údaje mnou uvedené jakož i prohlášení mnou učiněná v této žádosti, jsou správná, úplná a pravdivá, a že jsem si vědom/a všech důsledků vč. povinnosti uhradit PDS způsobenou škodu, pokud by kterýkoli z mnou uvedených údajů či kterekoli z mnou učiněných prohlášení bylo nesprávné, neúplné nebo nepravdivé.

ZA ŽADATELE

V DNE

JMENO, PŘÍJMENÍ, FUNKCE

ENVICONS s.r.o.

2

Hradecká 569, 533 52 Pardubice – Polabiny
info@envicons.cz • www.envicons.cz
IČ: 275 60 015 • DIČ: CZ 275 60 015
ID datové schránky: 9ym4b4e


PODPIS (RAZÍTKO)



ŽADATEL

Envicons, s.r.o.

NAŠE ZNAČKA
0201417285

VYŘIZUJE / LINKA

VYŘÍZENO DNE
23.05.2022

Sdělení o existenci komunikačního vedení společnosti Telco Pro Services, a. s.

Název akce: **Přírodě blízká protipovodňová opatření Chrudim - Stromovka**

Účel: **Územní rozhodnutí**

Vážený zákazníku,
dovolujeme si reagovat na Vaši žádost číslo 0201417285 ze dne 20.05.2022 o sdělení existence komunikačního zařízení v majetku společnosti Telco Pro Services, a. s., ve Vámi vymezeném zájmovém území.

V majetku společnosti Telco Pro Services, a. s., se na Vámi uvedeném zájmovém území:
nachází nebo ochranným pásmem zasahuje komunikační zařízení

	komunikační vedení
Podzemní síť	střet
Nadzemní síť	

Komunikační zařízení je chráněno ochranným pásmem podle § 102 a nás. zákona č. 127/2005 Sb., o elektronických komunikacích a o změně některých souvisejících zákonů (zákon o elektronických komunikacích), ve znění pozdějších předpisů.

Přibližný průběh tras komunikačního zařízení zasíláme v příloze k tomuto dopisu. Dovolujeme si upozornit, že v trase kabelového vedení může být uloženo několik kabelů.

Pokud je předpoklad, že stavební nebo jiná pracovní činnost zasáhne do ochranného pásma podzemního komunikačního vedení, je povinností stavebníka objednat si vytyčení polohy podzemního komunikačního vedení nebo zařízení u Telco Pro Services a. s. 15 dnů před zahájením stavebních prací na adrese geoportal.telcoproservices@cez.cz, nebo na lince 910 70 70 70.

Po vytyčení podzemního komunikačního vedení bude žadateli předán „Protokol o vytyčení“, jehož součástí je „souhlas s činností v ochranném pásmu“ podzemního telekomunikačního vedení.

Jestliže uvažovaná akce vyvolá potřebu dílčí změny trasy komunikačního vedení nebo přemístění některých prvků komunikačního zařízení, je nutné včas společnost Telco Pro Services, a. s. požádat o písemný souhlas a o informaci k dalšímu postupu. Dovolujeme si Vás rovněž upozornit, že v zájmovém území se může nacházet taktéž jiné zařízení, které není v majetku společnosti Telco Pro Services, a. s.

Toto sdělení je platné do 23.05.2023 a je jedním z podkladů pro zpracování projektové dokumentace, pokud je taková dokumentace zpracovávána. Toto sdělení však nenahrazuje vyjádření k projektové dokumentaci pro územní nebo stavební řízení, je-li potřeba.



V souvislosti s výše uvedeným si Vás dovoluujeme upozornit, že sdělení o existenci sítí obsahuje skutečnosti tvořící obchodní tajemství společnosti Telco Pro Services, a. s. Poskytnuté informace jsou dále také důvěrnými informacemi společnosti Telco Pro Services, a. s. Z výše uvedených důvodů si Vás proto společnost Telco Pro Services, a. s., dovoluujeme upozornit, že s poskytnutými informacemi je potřeba nakládat dle platných právních předpisů, v opačném případě se vystavujete postihu ve smyslu platné právní úpravy. V této souvislosti si Vás dovoluujeme upozornit, že požadované informace nesmí být předány, sděleny, využity, zpřístupněny, či jiným způsobem postoupeny na jakoukoli třetí osobu bez předchozího prokazatelného souhlasu společnosti Telco Pro Services, a. s. Informace o existenci sítí mohou být využity pouze pro účel, pro který byly vyžádány.

Telco Pro Services, a. s.

Praha, Praha 4
Duhová 1531/3
PSČ 140 00
IČ: 29148278

Přílohy

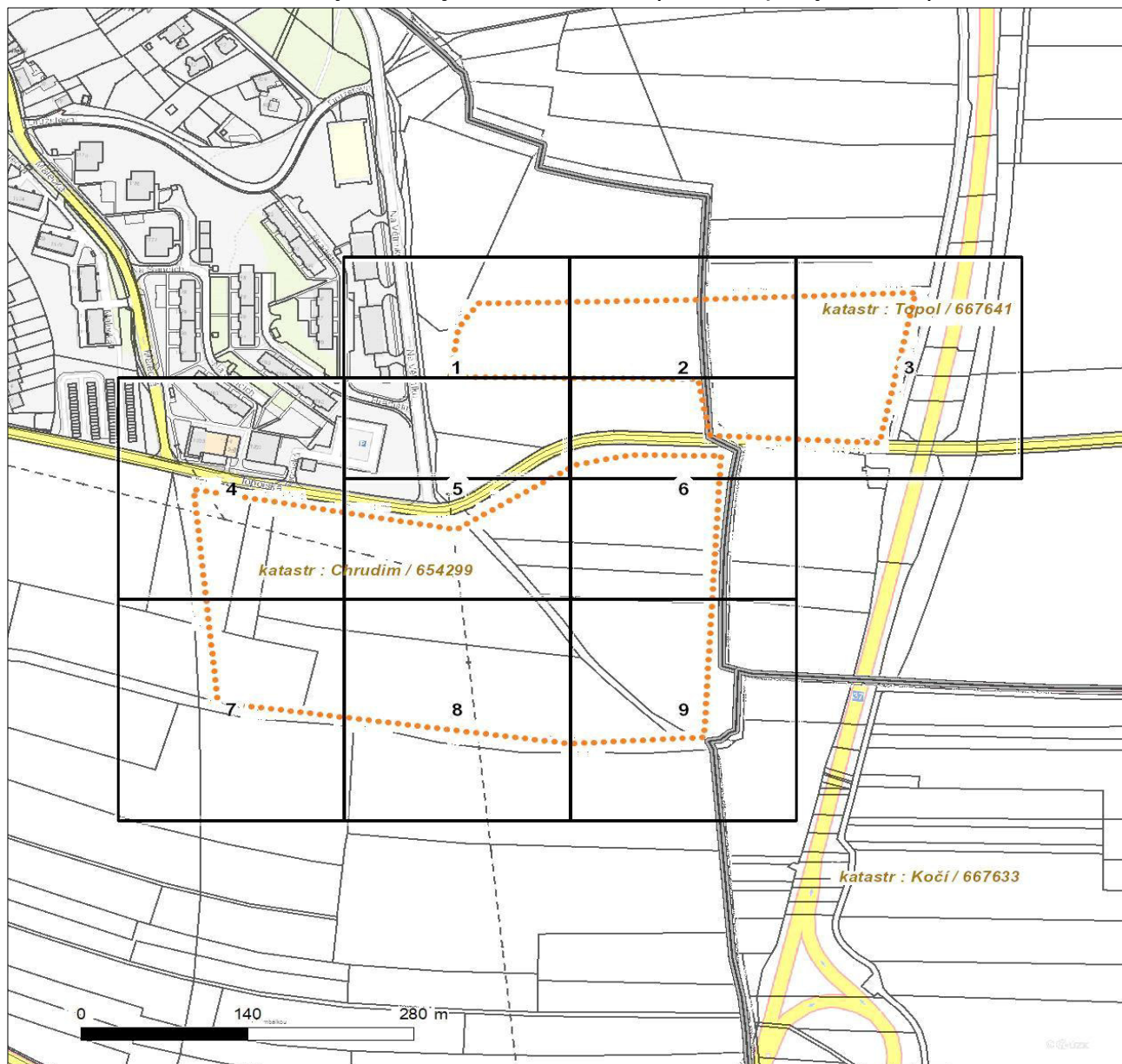
1. Situační výkres zájmového území
2. Podmínky pro provádění zemních prací v blízkosti komunikačního vedení společnosti Telco Pro Services, a. s.



Platí pouze se sdělením číslo 0201417285.

Zakreslené polohy zařízení v příloze jsou pouze informativní.

Situační výkres zájmového území (klad mapových listů)



LEGENDA

- | | |
|-------------------------------------|------------------------------------|
| ■ ■ ■ ■ ■ Nadzemní optické vedení | ■ ■ ■ ■ ■ Radioreléový spoj vzduch |
| — Podzemní optické vedení | Zájmové území |
| - - - - - Nadzemní metalické vedení | — Hranice katastrálního území |
| — Podzemní metalické vedení | |



Platí pouze se sdělením číslo 0201417285.

Zakreslené polohy zařízení v příloze jsou pouze informativní.

Situační výkres - list 1





Platí pouze se sdělením číslo 0201417285.

Zakreslené polohy zařízení v příloze jsou pouze informativní.

Situační výkres - list 2





Platí pouze se sdělením číslo 0201417285.

Zakreslené polohy zařízení v příloze jsou pouze informativní.

Situační výkres - list 3

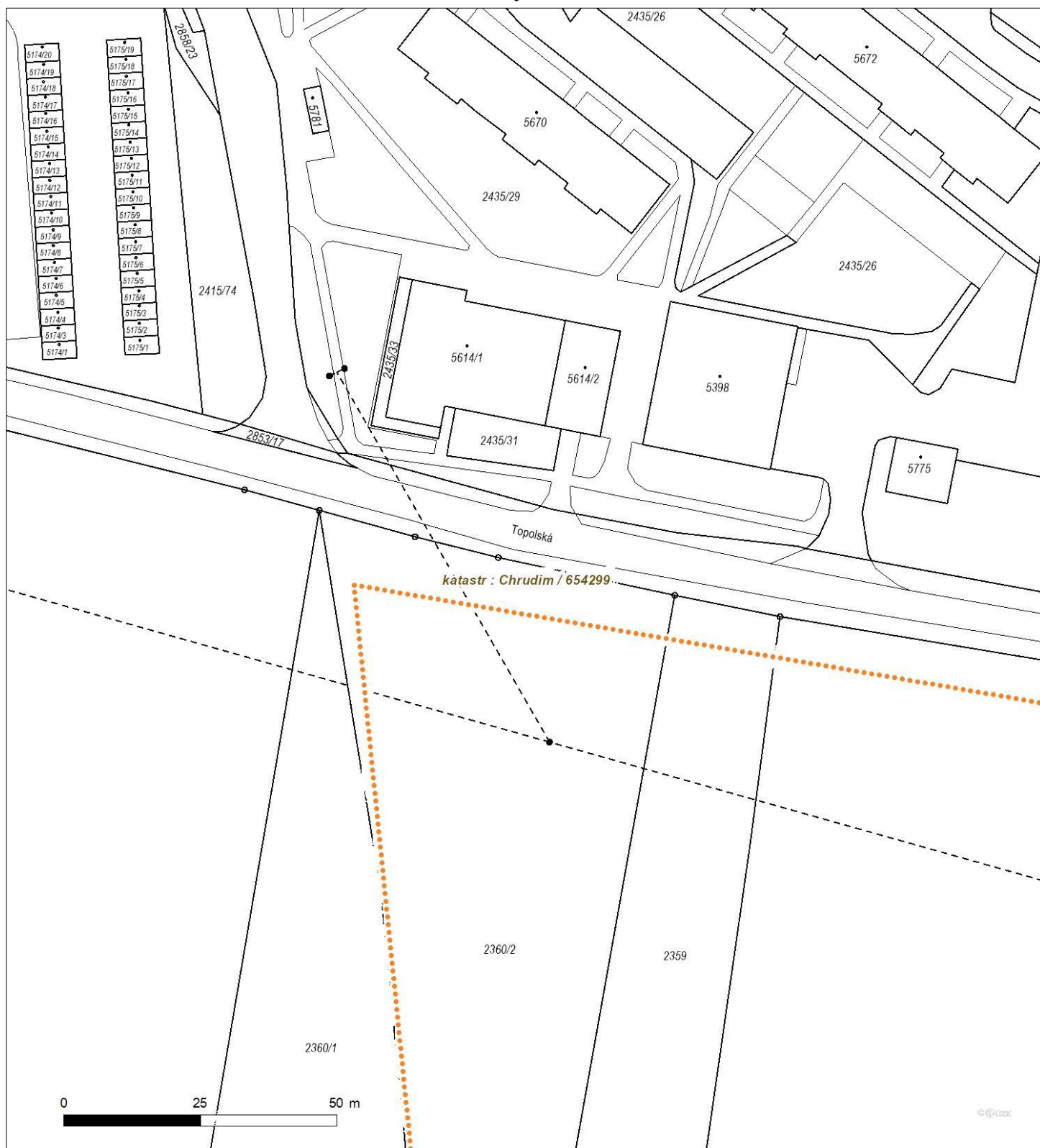




Platí pouze se sdělením číslo 0201417285.

Zakreslené polohy zařízení v příloze jsou pouze informativní.

Situační výkres - list 4

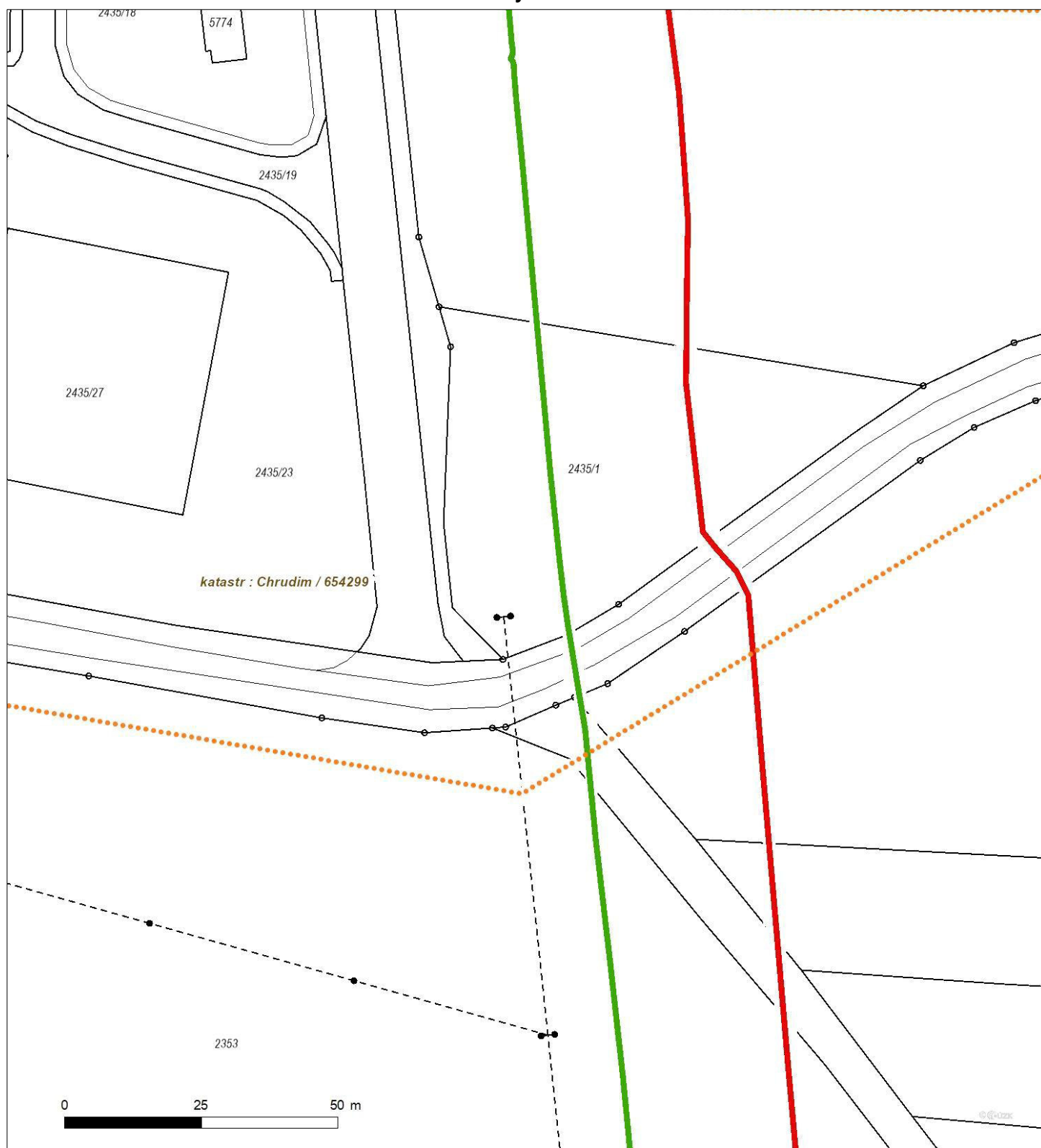




Platí pouze se sdělením číslo 0201417285.

Zakreslené polohy zařízení v příloze jsou pouze informativní.

Situační výkres - list 5





Platí pouze se sdělením číslo 0201417285.

Zakreslené polohy zařízení v příloze jsou pouze informativní.

Situační výkres - list 6





Platí pouze se sdělením číslo 0201417285.

Zakreslené polohy zařízení v příloze jsou pouze informativní.

Situační výkres - list 7





Platí pouze se sdělením číslo 0201417285.

Zakreslené polohy zařízení v příloze jsou pouze informativní.

Situační výkres - list 8





Platí pouze se sdělením číslo 0201417285.

Zakreslené polohy zařízení v příloze jsou pouze informativní.

Situační výkres - list 9





Podmínky pro provádění zemních prací v blízkosti komunikačního vedení společnosti Telco Pro Services, a. s.

Stavebník zajistí ochranu zařízení společnosti Telco Pro Services, a. s. v rozsahu daném zákonem č.127/2005 Sb., příslušnými ČSN a těmito podmínkami tak, aby během stavební činnosti ani jejím následkem nedošlo k jeho poškození. V této souvislosti odpovídá za škody jak na zařízení společnosti Telco Pro Services, a. s., tak za škody vzniklé na zdraví a majetku třetím osobám. Ochranu bezporuchového provozu zařízení společnosti Telco Pro Services, a. s. během stavby i po jejím dokončení zajistí sám nebo u svých dodavatelů zejména tím, že u **podzemního komunikačního vedení**:

- a) Před zahájením zemních prací je povinností stavebníka objednat vytýčení přesné polohy podzemního komunikačního vedení nebo zařízení na staveništi u Telco Pro Services, a. s. 15 dnů předem na e-mail: geoportal.telcoproservices@cez.cz nebo linku t.č. 910 70 70 70.
- b) Po vytýčení podzemního telekomunikačního vedení bude pracovníkem provádějící vytýčení, vydán „Protokol o vytýčení“, jehož součástí je „Souhlas s činností v ochranném pásmu podzemního komunikačního vedení“. Osoba, která protokol přebírá, prokazatelně seznámí pracovníky provádějící činnost v ochranném pásmu podzemního komunikačního vedení s jeho vyznačenou polohou. Ochranné pásmo podzemního komunikačního vedení je 1,0 m po stranách krajního vedení.
- c) Při zemních pracích nutno upozornit na zvýšenou opatrnost v místech střetu s podzemním komunikačním vedením, nebude použito mechanismů (hlubičů, bagrů apod.) v prostoru 1,0 m po stranách krajního vedení.
- d) Řádně zabezpečit odkryté podzemní komunikační vedení při práci i proti poškození nepovolanou osobou.
- e) Podkopané kabely budou podloženy ve vzdálenosti 1,5m a zemina pod podložení musí být řádně upěchována. Pro zavěšení kabelu nebude použito sousedních kabelů nebo potrubí. Kabelové spojky budou uloženy vodorovně na můstku. Při práci s vysazováním a podkládáním kabelů zajistí přítomnost odpovědného pracovníka přes společnost Telco Pro Services, a. s.
- f) **Každé poškození podzemního komunikačního vedení okamžitě ohlásit Telco Pro Services, a. s. na e-mail: geoportal.telcoproservices@cez.cz nebo linku t.č. 910 70 70 70.**
- g) Před zakrytím obnaženého kabelu vyzve Telco Pro Services, a. s. ke kontrole, zda vedení nebylo při provádění prací viditelně poškozeno, a zda je v původní poloze. O souhlasu Telco Pro Services, a. s., bude proveden zápis do stavebního deníku firmy provádějící stavbu.
- h) Na vytýčenou trasu podzemního komunikačního vedení nebude uskládován stavební materiál, zemina a nebude prováděna žádná činnost, která by znesnadňovala přístup ke kabelovému vedení nebo ohrožovala plynulost a bezpečnost jeho provozu. Přejezdy podzemního komunikačního vedení těžkými vozidly a mechanismy musí být upraveny podle pokynů pracovníka, kterého zajistí Telco Pro Services, a. s.
- i) Při poškození podzemního komunikačního vedení Telco Pro Services, a. s. (i při dodatečném zjištění) bude požadována náhrada, včetně souvisejících škod v plné výši.
- j) Předat ke schválení realizační dokumentaci stavby v místě přiblížení s podzemním komunikačním vedením před započítím stavebních prací.
- k) Stavebník prokazatelně nahlásí ukončení stavby Telco Pro Services, a. s.

U nadzemního komunikačního vedení:

- a) Stavba bude situována tak, aby každá její část včetně dočasných zařízení byla vzdálena nejméně 1,5m od osy nadzemního komunikačního vedení.
- b) Do vzdálenosti 1,5m od osy nadzemního komunikačního vedení nebudou používány mechanismy ohrožující provoz vedení, skladován materiál, zemina, prováděny postřiky nebo jiná činnost, která by mohla ohrozit provoz vedení nebo jiného zařízení Telco Pro Services, a. s.
- c) Každé poškození nadzemního komunikačního vedení okamžitě ohlásit Telco Pro Services, a. s. na e-mail geoportal.telcoproservices@cez.cz nebo linku t.č. 910 70 70 70.
- d) Při poškození nadzemního komunikačního vedení Telco Pro Services, a. s. (i při dodatečném zjištění) bude požadována náhrada, včetně souvisejících škod v plné výši.
- e) Stavebník prokazatelně nahlásí ukončení stavby Telco Pro Services, a. s.
- f) Ochranné pásmo nadzemního komunikačního vedení je vedení je 1,0 m po stranách krajního vedení.

VYJÁDŘENÍ O EXISTENCI SÍTĚ ELEKTRONICKÝCH KOMUNIKACÍ
společnosti CETIN a.s.
(„Vyjádření“)

A VŠEOBECNÉ PODMÍNKY OCHRANY SÍTĚ ELEKTRONICKÝCH KOMUNIKACÍ
společnosti CETIN a.s.
(„Všeobecné podmínky ochrany SEK“)

toto Vyjádření a Všeobecné podmínky ochrany SEK je vydané dle ustanovení § 101 zákona č. 127/2005 Sb., o elektronických komunikacích a o změně některých souvisejících zákonů, v platném znění („**Zákon o elektronických komunikacích**“), a dle ustanovení § 161 zákona č. 183/2006 Sb., o územním plánování a stavebním řádu, v platném znění („**Stavební zákon**“), a dle příslušných ustanovení zákona č. 89/2012 Sb., občanského zákoníku, v platném znění („**Občanský zákoník**“)

Číslo jednací: 657564/22

Číslo žádosti: 0122 497 820 („Žádost“)

Název akce („ Stavba “)	Přírodě blízka protipovodňová opatření Chrudim - Stromovka	
Důvod vydání Vyjádření („ Důvod vyjádření “)	Územní řízení	
Žadatel	ENVICONS s.r.o.	
Stavebník	Město Chrudim, Resselovo náměstí 77, Chrudim, 53701	
Zájmové území	Okres	Chrudim
	Obec	Chrudim
	Kat. území / č. parcely	Chrudim; Topol
Platnost Vyjádření	25. 5. 2024 („Den konce platnosti Vyjádření“)	

Žadatel Žádostí určil a vyznačil Zájmové území, jakož i určil Důvod Vyjádření.

Na základě určení a vyznačení Zájmového území Žadatelem a na základě určení Důvodu Vyjádření vydává společnost CETIN a.s. následující Vyjádření:

Dojde ke střetu se sítí elektronických komunikací (dále jen „**SEK**“) společnosti a.s.

- (I) Na Žadatelem určeném a vyznačeném Zájmovém území se vyskytuje SEK společnosti CETIN a.s.;
- (II) Společnost CETIN a.s. **za podmínky splnění bodu (III)** tohoto Vyjádření **souhlasí**, aby Stavebník a/nebo Žadatel, je-li Stavebníkem v Zájmovém území vyznačeném v Žádosti, provedl Stavbu a/nebo činnosti povolené příslušným správním rozhodnutím vydaným dle Stavebního zákona;
- (III) Stavebník a/nebo Žadatel, je-li Stavebníkem, je povinen
 - (i) dodržet tyto níže uvedené podmínky, které byly stanovené POS, tak jak je tento označen ve Všeobecných podmínkách ochrany SEK
 - Ke kolaudačnímu souhlasu stavby (k závěrečné kontrolní prohlídce stavby) musí stavebník doložit zápis o kontrole přeložení - ochránění komunikačních sítí v souladu s PD, potvrzený společností CETIN a.s. (kontaktní osoba: p. Ďuriš - 602482995).; a
 - (ii) řídit se Všeobecnými podmínkami ochrany SEK, které jsou nedílnou součástí Vyjádření;

Číslo jednací: 657564/22

Číslo žádosti: 0122 497 820

(IV) Pro případ, že bude nezbytné přeložení SEK, zajistí vždy takové přeložení SEK její vlastník, společnost CETIN a.s. Stavebník, který vyvolal překládku SEK je dle ustanovení § 104 odst. 17 Zákona o elektronických komunikacích povinen uhradit společnosti CETIN a.s. veškeré náklady na nezbytné úpravy dotčeného úseku SEK, a to na úrovni stávajícího technického řešení;

(V) Pro účely přeložení SEK dle bodu (IV) tohoto Vyjádření je Stavebník povinen uzavřít se společností CETIN a.s. Smlouvu o realizaci překládky SEK.

Vyjádření je platné pouze pro Zájmové území určené a vyznačené Žadatelem, jakož i pro Důvod Vyjádření stanovený a určený Žadatelem v Žádosti.

Vyjádření pozbývá platnosti i) v Den konce platnosti Vyjádření, ii) změnou rozsahu Zájmového území či změnou Důvodu Vyjádření uvedeného v Žádosti a/nebo iii) jakýmkoliv porušením kterékoliv povinnosti stanovené Všeobecnými podmínkami ochrany SEK, to vše v závislosti na tom, která ze skutečností rozhodná pro pozbytí platnosti Vyjádření nastane nejdříve.

Společnost CETIN a.s. vydáním tohoto Vyjádření poskytla Žadateli pro Žadatelem určené a vyznačené Zájmové území veškeré informace o SEK dostupné společnosti CETIN a.s. ke dni podání Žádosti.

Ze strany společnosti CETIN a.s. může v některých případech docházet ke zpracování Vašich osobních údajů. Ke zpracování Vašich osobních údajů dochází vždy v souladu s platnými právními předpisy. Konkrétní zásady a podmínky zpracování osobních údajů společností CETIN a.s. jsou dostupné na stránce <https://www.cetin.cz/zasady-ochrany-osobnich-udaju>.

V případě dotazů k Vyjádření kontaktujte prosím asistenční linku 238 461 111.

Přílohami Vyjádření jsou:

- *Všeobecné podmínky ochrany SEK*
- *Informace k vytýčení SEK ve vlastnictví společnosti CETIN a.s.*
- *Situační výkres (obsahuje Zájmové území určené a vyznačené Žadatelem a výřezy účelové mapy SEK)*

Vyjádření vydala společnost **CETIN a.s.** dne: 25. 5. 2022.



CETIN a.s.
Českomoravská 2510/19, Libeň
190 00 Praha 9
DIČ: CZ04084063

102

VŠEOBECNÉ PODMÍNKY OCHRANY SÍTĚ ELEKTRONICKÝCH KOMUNIKACÍ společnosti CETIN a.s.**1. PLATNOST VŠEOBECNÝCH PODMÍNEK**

- i) Tyto Všeobecné podmínky ochrany sítě elektronických komunikací (dále jen „VPOSEK“) tvoří součást Vyjádření (jak je tento pojem definován níže v článku 2 VPOSEK).
- ii) V případě rozporu mezi Vyjádřením a těmito VPOSEK mají přednost ustanovení Vyjádření, pokud není těmito VPOSEK stanoveno jinak.

2. DEFINICE

Níže uvedené termíny, jsou-li použity v těchto VPOSEK a uvozeny velkým písmenem, mají následující význam:

„**CETIN**“ znamená CETIN a.s. se sídlem Českomoravská 2510/19, Libeň, 190 00 Praha 9, IČO: 04084063, zapsaná v obchodním rejstříku vedeném Městským soudem v Praze pod spz. B 20623;

„**Den**“ je kalendářní den;

„**Kabelovod**“ podzemní zařízení sestávající se z tělesa Kabelovodu a kabelových komor, sloužící k zatahování kabelů a ochranných trubek;

„**Občanský zákoník**“ znamená zákon č. 89/2012 Sb., občanský zákoník, ve znění pozdějších předpisů;

„**POS**“ je zaměstnanec společnosti CETIN, pověřený ochranou sítě, Roman Duriš, tel.: 602 482 995, e-mail: roman.duris@cetin.cz;

„**Pracovní den**“ znamená Den, který není v České republice dnem pracovního klidu nebo státním uznaným svátkem;

„**Příslušné požadavky**“ znamená jakýkoli a každý příslušný právní předpis, vč. technických norem, nebo normativní právní akt veřejné správy či samosprávy, nebo jakékoli rozhodnutí, povolení, souhlas nebo licenci, včetně podmínek, které s ním souvisí;

„**Překládka**“ je stavba spočívající ve změně trasy vedení SEK ve vlastnictví CETIN nebo přemístění zařízení SEK ve vlastnictví CETIN; Stavebník, který Překládku vyvolal, je dle ustanovení § 104 odst. 17 Zákona o elektronických komunikacích povinen uhradit společnosti CETIN veškeré náklady na nezbytné úpravy dotčeného úseku SEK, a to na úrovni stávajícího technického řešení;

„**SEK**“ je síť elektronických komunikací ve vlastnictví CETIN;

„**Stavba**“ je stavba a/nebo činnosti ve vztahu, k níž bylo vydáno Vyjádření, a je prováděna Stavebníkem a/nebo Žadatelem v souladu s Příslušnými požadavky, povolená příslušným správním rozhodnutím vydaným dle Stavebního zákona;

„**Stavebník**“ je osoba takto označená ve Vyjádření;

„**Stavební zákon**“ je zákon č. 183/2006 Sb., o územním plánování a stavebním řádu;

„**Vyjádření**“ je vyjádření o existenci sítě elektronických komunikací vydané společností CETIN dne 25. 5. 2022 pod č.j. 657564/22;

„**Zájmové území**“ je území označené Žadatelem a/nebo Stavebníkem v Žádosti;

„**Situační výkres**“ je výkres, který je přílohou Vyjádření a obsahuje Zájmové území určené a vyznačené Žadatelem v Žádosti a výřezy účelové mapy SEK;

„**Zákon o elektronických komunikacích**“ je zákon č. 127/2005 Sb., o elektronických komunikacích a o změně některých souvisejících zákonů, ve znění pozdějších předpisů;

„**Žadatel**“ je osoba takto označená ve Vyjádření.

„**Žádost**“ je žádost, kterou Žadatel a/nebo Stavebník požádal CETIN o vydání Vyjádření.

3. PLATNOST A ÚČINNOST VPOSEK

Tyto VPOSEK jsou platné a účinné dnem odeslání Vyjádření na i) adresu elektronické pošty Stavebníka a/nebo Žadatele uvedenou v Žádosti nebo ii) adresu pro doručení prostřednictvím poštovní přepravy uvedenou Stavebníkem a/nebo Žadatelem v Žádosti.

4. OBECNÁ PRÁVA A POVINNOSTI STAVEBNÍKA A/NEBO ŽADATELE

- (i) Stavebník, Žadatel je výslovně srozuměn s tím, že SEK je veřejně prospěšným zařízením, byla zřízena ve veřejném zájmu a je chráněna Příslušnými požadavky.
- (ii) SEK je chráněna ochranným pásmem, jehož rozsah je stanoven (a) ustanovením § 102 Zákona o elektronických komunikacích a/nebo (b) právními předpisy účinnými před Zákonom o elektronických komunikacích, není-li Příslušnými požadavky stanoveno jinak.
- (iii) Stavebník, Žadatel nebo jím pověřená třetí osoba, je povinen při provádění Stavby nebo jiných prací, při odstraňování havárií a projektování staveb, řídit se Příslušnými požadavky, správnou praxí v oboru stavebnictví a technologickými postupy a je povinen učinit veškerá nezbytná opatření vyžadovaná Příslušnými požadavky k ochraně SEK před poškozením. Povinnosti dle tohoto odstavce má Stavebník rovněž ve vztahu k SEK, které se nachází mimo Zájmové území.
- (iv) Při zjištění jakéhokoliv rozporu mezi údaji v Situačním výkresu, který je přílohou Vyjádření a skutečným stavem, je Stavebník a/nebo Žadatel povinen bez zbytečného odkladu, nejpozději Den následující po zjištění takové skutečnosti, zjištěný rozpor oznámit POS.
- (v) Stavebník, Žadatel nebo jím pověřená třetí osoba, je povinen každé poškození či krádež SEK bezodkladně, nejpozději Den následující po zjištění takové skutečnosti, oznámit takovou skutečnost dohledovému centru společnosti CETIN na telefonní číslo +420 238 464 190.
- (vi) Bude-li Stavebník, Žadatel nebo jím pověřená třetí osoba na společnosti CETIN požadovat, aby se jako účastník správního řízení, pro jehož účely bylo toto Vyjádření vydáno, vzdala práva na odvolání proti rozhodnutí vydanému ve správním řízení, je oprávněn kontaktovat POS.

5. POVINNOSTI STAVEBNÍKA PŘI PŘÍPRAVĚ STAVBY

- (i) Při projektování Stavby je Stavebník povinen zajistit, aby projektová dokumentace Stavby (i) zohledňovala veškeré požadavky na ochranu SEK vyplývající z Příslušných požadavků, zejména ze Zákona o elektronických komunikacích a Stavebního zákona, (ii) respektovala správnou praxi v oboru stavebnictví a technologické postupy a (iii) umožňovala, aby i po provedení a umístění Stavby dle takové projektové dokumentace byla společnost CETIN, jako vlastník SEK schopna bez jakýchkoli omezení a překážek provozovat SEK, provádět údržbu a opravy SEK.
- (ii) Nebude-li možné projektovou dokumentaci zajistit některý, byť i jeden z požadavků dle předchozího odstavce (i) a/nebo umístění Stavby by mohlo způsobit, že nebude naplněn některý, byť i jeden z požadavků dle předchozího odstavce (i), vyvolá Stavebník Překládku.
- (iii) Při projektování Stavby, která se nachází nebo je u ní zamýšleno, že se bude nacházet v ochranném pásmu radiových tras společnosti CETIN a překračuje výšku 15 m nad zemským povrchem, a to včetně dočasných objektů zařízení staveniště (jeřáby, konstrukce, atd.) je Stavebník povinen písemně kontaktovat POS za účelem získání konkrétního stanoviska a podmínek k ochraně radiových tras společnosti CETIN a pro určení, zda Stavba vyvolá Překládku. Ochranné pásmo radiových tras v šíři 50m je zakresleno do situačního výkresu, který je součástí tohoto Vyjádření.

VŠEOBECNÉ PODMÍNKY OCHRANY SÍTĚ ELEKTRONICKÝCH KOMUNIKACÍ společnosti CETIN a.s.

- (iv) Pokud se v Zájmovém území nachází podzemní silové vedení (NN) ve vlastnictví společnosti CETIN, je Stavebník povinen ve vztahu k projektové dokumentaci zajistit totéž, co je uvedeno pod písm (i) tohoto článku 5, přičemž platí, že Stavebník vyvolá Překládku v případech uvedených pod písm (ii) tohoto článku 5.
- (v) Stavebník je povinen při projektování Stavby, která je stavbou (a) zařízení silových elektrických sítí (VN, VVN a ZVVN) a/nebo (b) trakčních vedení, provést výpočet či posouzení rušivých vlivů na SEK, zpracovat ochranná opatření, to vše dle a v souladu s Příslušnými požadavky. Stavebník je povinen nejpozději třicet (30) Dnů před podáním žádosti o vydání příslušného správního rozhodnutí k umístění Stavby dle Stavebního zákona předat POS výpočet či posouzení rušivých vlivů na SEK a zpracovaná ochranná opatření.
- (vi) Je-li Stavba v souběhu s Kabelovodem, nebo Kabelovod kříží, je Stavebník povinen nejpozději ke Dni, ke kterému započne se zpracováním projektové dokumentace ke Stavbě, oznámit POS a zpracovat POS (a) veškeré případy, kdy trajektorie podvrtní a protlaků budou vedeny ve vzdálenosti menší, než je 1,5 m od Kabelovodu a (b) jakékoliv výkopové práce, které budou nebo by mohly být vedeny v úrovni či pod úrovní Kabelovodu nebo kabelové komory.
- (vii) Je-li Stavba umístěna nebo má být umístěna v blízkosti Kabelovodu, ve vzdálenosti menší, než jsou 2 m nebo kříží-li Stavba Kabelovod ve vzdálenosti menší, než je 0,5 m nad nebo kdekoliv pod Kabelovodem, je Stavebník povinen předložit POS k posouzení zakreslení Stavby v příčných řezech, přičemž do příčného řezu je Stavebník rovněž povinen zakreslit profil kabelové komory.

6. POVINNOSTI STAVEBNÍKA PŘI PROVÁDĚNÍ STAVBY

- (i) Stavebník je před započítím jakýchkoliv zemních prací ve vztahu ke Stavbě povinen vytyčit trasu SEK na terénu dle Příslušných požadavků a dle Stavebního zákona. S vytyčenou trasou SEK je Stavebník povinen seznámit všechny osoby, které budou anebo by mohly zemní práce ve vztahu ke Stavbě provádět. V případě porušení této povinnosti bude Stavebník odpovědný společnosti CETIN za náklady a škody, které porušením této povinnosti společnosti CETIN vzniknou a je povinen je společnosti CETIN uhradit.
- (ii) Pět (5) Pracovních dní před započítím jakýchkoliv prací ve vztahu ke Stavbě je Stavebník povinen oznámit společnosti CETIN, že zahájí práce či činnosti ve vztahu ke Stavbě. Písemné oznámení dle předchozí věty zašle Stavebník na adresu elektronické pošty POS a bude obsahovat minimálně číslo jednací Vyjádření a kontaktní údaje Stavebníka.
- (iii) Stavebník je povinen zabezpečit a zajistit SEK proti mechanickému poškození, a to zpravidla dočasným umístěním silničních betonových panelů nad kabelovou trasou SEK. Do doby, než je zajištěna a zabezpečena ochrana SEK proti mechanickému poškození, není Stavebník oprávněn přejíždět vozidly nebo stavební mechanizací kabelovou trasu SEK. Při přepravě vysokých nákladů nebo při projíždění stroji, vozidly či mechanizací pod nadzemním vedením SEK je Stavebník povinen prověřit, zda výška nadzemního vedení SEK je dostatečná a umožňuje spolehlivý a bezpečný způsob přepravy nákladu či průjezdu strojů, vozidel či mechanizace.
- (iv) Při provádění zemních prací v blízkosti SEK je Stavebník povinen postupovat tak, aby nedošlo ke změně hloubky uložení nebo prostorového uspořádání SEK. V místech, kde SEK vystupuje ze země do budovy, rozváděče, na sloup apod. je Stavebník povinen vykonávat zemní práce se zvýšenou mírou opatrnosti, výkopové práce v blízkosti sloupů nadzemního vedení SEK je Stavebník povinen provádět v takové vzdálenosti od sloupu nadzemního vedení SEK,

kteřá je dostatečná k tomu, aby nedošlo nebo nemohlo dojít k narušení stability sloupu nadzemního vedení SEK. Stavebník je povinen zajistit, aby jakoukoliv jeho činností nedošlo bez souhlasu a vědomí společnosti CETIN (a) ke změně nivelety terénu, a/nebo (b) k výsadbě trvalých porostů, a/nebo (c) ke změně rozsahu a změně konstrukce zpevněných ploch. Pokud došlo k odkrytí SEK, je Stavebník povinen SEK po celou dobu odkrytí náležitě zabezpečit proti prověšení, poškození a odcizení.

- (v) Zjistí-li Stavebník kdykoliv během provádění prací ve vztahu ke Stavbě jakýkoliv rozpor mezi údaji v projektové dokumentaci a skutečností, je povinen bezodkladně přerušit práce a oznámit zjištěný rozpor na adresu elektronické pošty POS. Stavebník není oprávněn pokračovat v pracích ve vztahu ke Stavbě do doby, než získá písemný souhlas POS s pokračováním prací.
- (vi) Stavebník není bez předchozího písemného souhlasu společnosti CETIN oprávněn manipulovat s kryty kabelových komor, jakkoliv zakrývat vstupy do kabelových komor, a to ani dočasně, vstupovat do kabelových komor, jakkoliv manipulovat s případně odkrytými prvky SEK či s jakýmkoliv jiným zařízením se SEK souvisejícím. Rovněž bez předchozího písemného souhlasu společnosti CETIN není Stavebník oprávněn umístit nad trasou Kabelovodu jakoukoliv jinou síť technické infrastruktury v podélném směru.
- (vii) Byla-li v souladu s Vyjádřením a těmito VPOSEK odkryta SEK je Stavebník povinen tři (3) Pracovní dny před zakrytím SEK písemně oznámit POS zakrytí SEK a vyzvat ho ke kontrole před zakrytím. Oznámení Stavebníka dle předchozí věty musí obsahovat minimálně předpokládaný Den zakrytí, číslo jednací Vyjádření a kontaktní údaje Stavebníka. Stavebník není oprávněn provést zakrytí do doby, než získá písemný souhlas POS se zakrytím.

7. ROZHODNÉ PRÁVO

Vyjádření a VPOSEK se řídí českým právem, zejména Občanským zákoníkem, Zákonem o elektronických komunikacích a Stavebním zákonem. Veškeré spory z Vyjádření či VPOSEK vyplývající budou s konečnou platností řešeny u příslušného soudu České republiky.

8. PÍSEMNÝ STYK

Písemným stykem či pojmem „písemně“ se pro účely Vyjádření a VPOSEK rozumí předání zpráv jedním z těchto způsobů:

- v listinné podobě;
- e-mailovou zprávou se zaručeným elektronickým podpisem dle zák. č. 227/2000 Sb., o elektronickém podpisu a o změně některých dalších zákonů (zákon o elektronickém podpisu), ve znění pozdějších předpisů;

9. ZÁVĚREČNÁ USTANOVENÍ

- (i) Stavebník, Žadatel nebo jím pověřená třetí osoba je počinaje Dnem převzetí Vyjádření povinen užít informace a data uvedená ve Vyjádření pouze a výhradně k účelu, pro který mu byla tato poskytnuta. Stavebník, Žadatel nebo jím pověřená třetí osoba není oprávněn informace a data rozmnožovat, rozšiřovat, pronajímat, půjčovat či jinak umožnit jejich užívání třetí osobou bez předchozího písemného souhlasu společnosti CETIN.
- (ii) Pro případ porušení kterékoliv z povinností Stavebníka, Žadatele nebo jím pověřené třetí osoby, založené Vyjádřením /nebo těmito VPOSEK je Stavebník, Žadatel či jím pověřená třetí osoba odpovědný za veškeré náklady a škody, které společnosti CETIN vzniknou porušením povinností Stavebníka, Žadatele nebo jím pověřené třetí osoby.

Číslo jednací: 657564/22

Číslo žádosti: 0122 497 820

Informace k vytyčení *SEK*

V případě požadavku na vytyčení *PVSEK* společnosti *CETIN a.s.* se, prosím, obračejte na společnosti uvedené níže.

CETIN a.s. - středisko Čechy východ

se sídlem: Českomoravská 2510/19, Libeň, 190 00 Praha 9
IČ: 04084063 DIČ: CZ04084063
kontakt: tel: 238462863 obslužná doba po-pa 7 - 15 hod

TEMO-TELEKOMUNIKACE, a.s. - výhradní dodavatel společnosti CETIN a.s.

se sídlem: U Záběhlického zámku 233/15, 106 00 Praha 10
IČ: 25740253 DIČ: CZ25740253
kontakt: Michal Nun, mobil: 601 378 578, vytyceni@temo.cz

AZ GEONET - Pavel Kazda

se sídlem: Sedláčkova 1436/14, 500 02 Hradec Králové
IČ: 72885777 DIČ: CZ7308093045
kontakt: Pavel Kazda, mobil: 776020134, e-mail: azgeonet@seznam.cz

COM PLUS CZ, a.s.

se sídlem: Akademia Bedrny 365, 500 03 Hradec Králové
IČ: 25772104 DIČ: CZ25772104
kontakt: Help Desk: tel.: 472702123, mobil: 724150190, e-mail: helpdesk@complus.cz
technik: Cyril Belej tel.: 724 483 810, e-mail: cyril.belej@complus.cz

CONTENT, s.r.o.

se sídlem: Karlov 1246, 594 01 Velké Meziříčí, pobočka: Okružní 28/18, 591 01 Žďár nad Sázavou
IČ: 63492164 DIČ: CZ63492164
kontakt: Martin Kalina, tel/fax: 566521721, mobil: 777702117, e-mail: kalina@content-vm.cz, vytycenisiti@seznam.cz

ELTER, s.r.o.

se sídlem: Straněnská 1149, 539 01 Hlinsko
IČ: 49814419 DIČ: CZ49814419
kontakt: tel.: 469312100, mobil: 731115925, e-mail: elter.hlinsko@xaz.cz
Havel Stanislav, mobil: 736778264, Chadima Zdeněk, mobil: 731115933

EMP Pardubice s.r.o.

se sídlem: Erno Košťála 957, 530 12 Pardubice
IČ: 64793150 DIČ: CZ 64793150
kontakt: Bohumil Hubálek, mobil: 602492449, e-mail: emp.pce@seznam.cz

EMIPO-energmontáže s.r.o

se sídlem: U Větrolamu 5 568 02 Svitavy
IČ: 620 65 530 DIČ: CZ 620 65 530
kontakt: Ing. Dvořák Jaroslav, mobil: 724785113, e-mail: dvorakemipo@seznam.cz
Abraham Josef, mobil: 602173802, e-mail: dvorakemipo@seznam.cz

Číslo jednací: 657564/22

Číslo žádosti: 0122 497 820

EUROSPOJ, v.o.s.

se sídlem: Průmyslová 387, 530 03 Pardubice
IČ: 47473991 DIČ: CZ 47473991
kontakt: Jan Matějka, tel.: 466616101, mobil: 608111234, e-mail: eurospoj@eurospoj.cz,
Petr Borovec, tel.: 466616101, mobil: 603150066, e-mail: eurospoj@eurospoj.cz

Chadima Zdeněk

se sídlem: Máchova 257, 539 73 Skuteč
IČ: 01222163 DIČ:
kontakt: Zdeněk Chadima, tel.: 731115933, e-mail: z.chadima@tiscali.cz

Karel Horský

se sídlem: Poličská 877/36, 568 02 Svitavy - Předměstí
IČ: 01377841 DIČ:
kontakt: Karel Horský, mobil: 602 483 023, e-mail: k.horsky.sy@gmail.com

K+K ELTEC, s.r.o.

se sídlem: Smetanova 997, 517 41 Kostelec nad Orlicí
IČ: 25277308 DIČ: CZ25277308
kontakt: Radovan Krsek, mobil: 603486395, e-mail: krsek@eltec.cz

Libor Kos

se sídlem: Horní Čermná 5, 561 56 Horní Čermná
IČ: 40156770 DIČ:
kontakt: Libor Kos, mobil: 737906322, e-mail: libor.kos@email.cz

Michlovský stavební s.r.o.

se sídlem: Salaš 99, 76351 Zlín
IČ: 27714080 DIČ: CZ 27714080
kontakt: STŘEDSKO HRADEC KRÁLOVÉ:
Aleš Klimt, mobil: 602482988, e-mail: klimt@michlovsky.cz
Jiří Kladivo, mobil: 602 483 021, e-mail: kladivo@michlovsky.cz
Vítězslav Škrabal, mobil: 725 277 773, e-mail: skrabal@michlovsky.cz

Milan Pospíšil

se sídlem: Topolská 742, 537 05 Chrudim
IČ: 88375072 DIČ:
kontakt: Milan Pospíšil, mobil: 725246121, email: mpospisil1@centrum.cz

Milan Šulc

se sídlem: Jamné nad Orlicí 190, PSČ: 561 65
IČ: 73655678 DIČ:
kontakt: Ing. Milan Šulc, mobil: 602482975, e-mail: sulcmilan@seznam.cz

SECURITY PARTNER, s.r.o.

se sídlem: Na Plácku 1330, Kostelec nad Orlicí
IČ: 48152871 DIČ: CZ48152871
kontakt: Ing. Roland Ságner, mobil: 777778256, e-mail: sagner@xkomfort.cz

Číslo jednací: 657564/22

Číslo žádosti: 0122 497 820

STARMON s.r.o.

se sídlem: Průmyslová 1880, 565 01 Choceň
IČ: 49285751 DIČ: CZ49285751
kontakt: Marek Bedrníček, mobil: 605003042, e-mail: bedrnicek@starmon.cz

TEMO-TELEKOMUNIKACE, a.s. - výhradní dodavatel společnosti CETIN a.s.

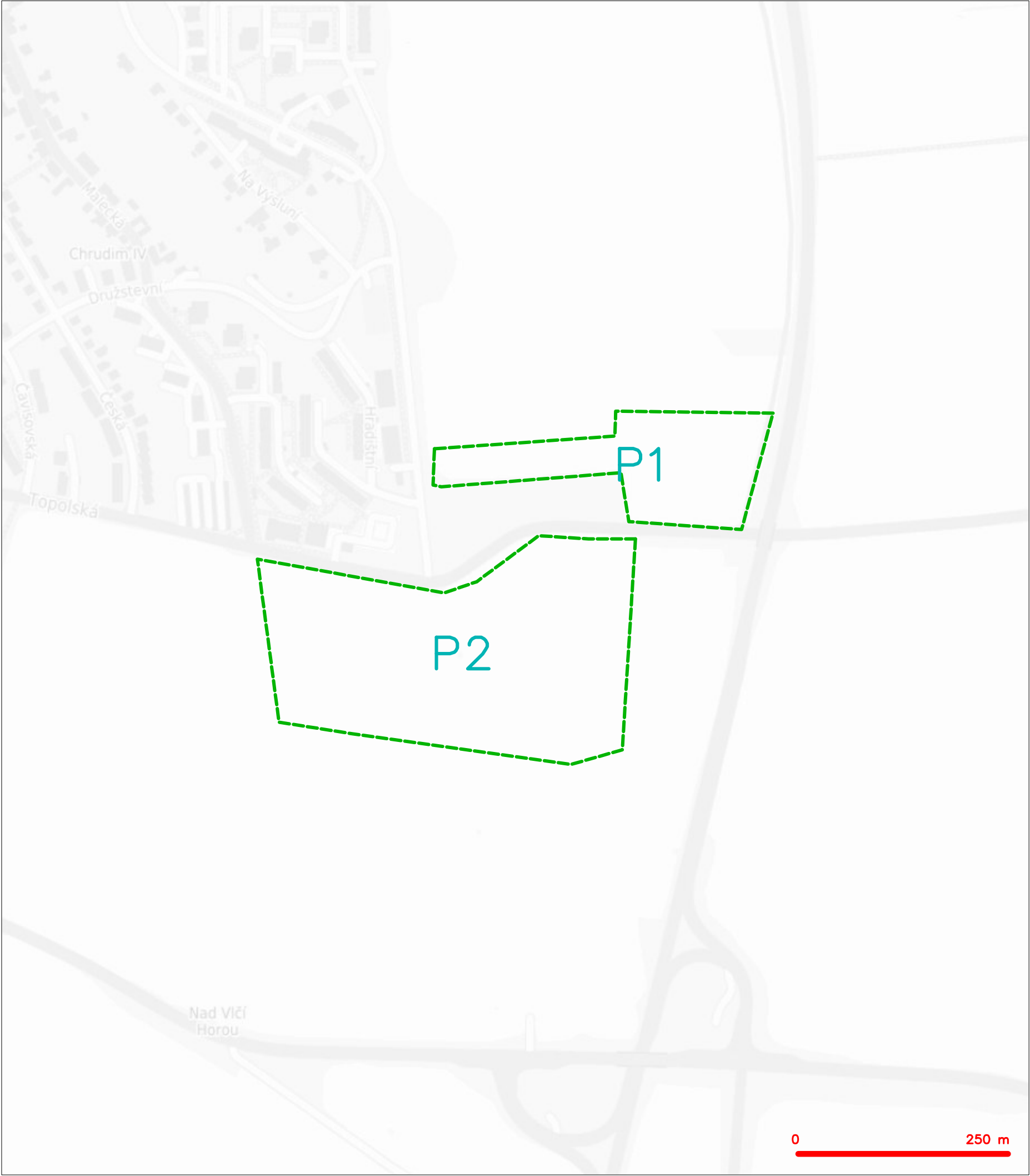
se sídlem: pracoviště Žižkova 832, 580 01 Havlíčkův Brod
IČ: 25740253 DIČ: CZ25740253
kontakt: Jan Dostál, mobil: 602482982, e-mail: jan.dostal@temo.cz

SUPTel a.s.


se sídlem: Hřbitovní 1322/15, 312 16 Plzeň
IČ: 25229397 DIČ: CZ25229397
kontakt: Vlastimil Koudelka, mobil: 725277777, e-mail: koudelka@suptel.cz

Telsit s.r.o.

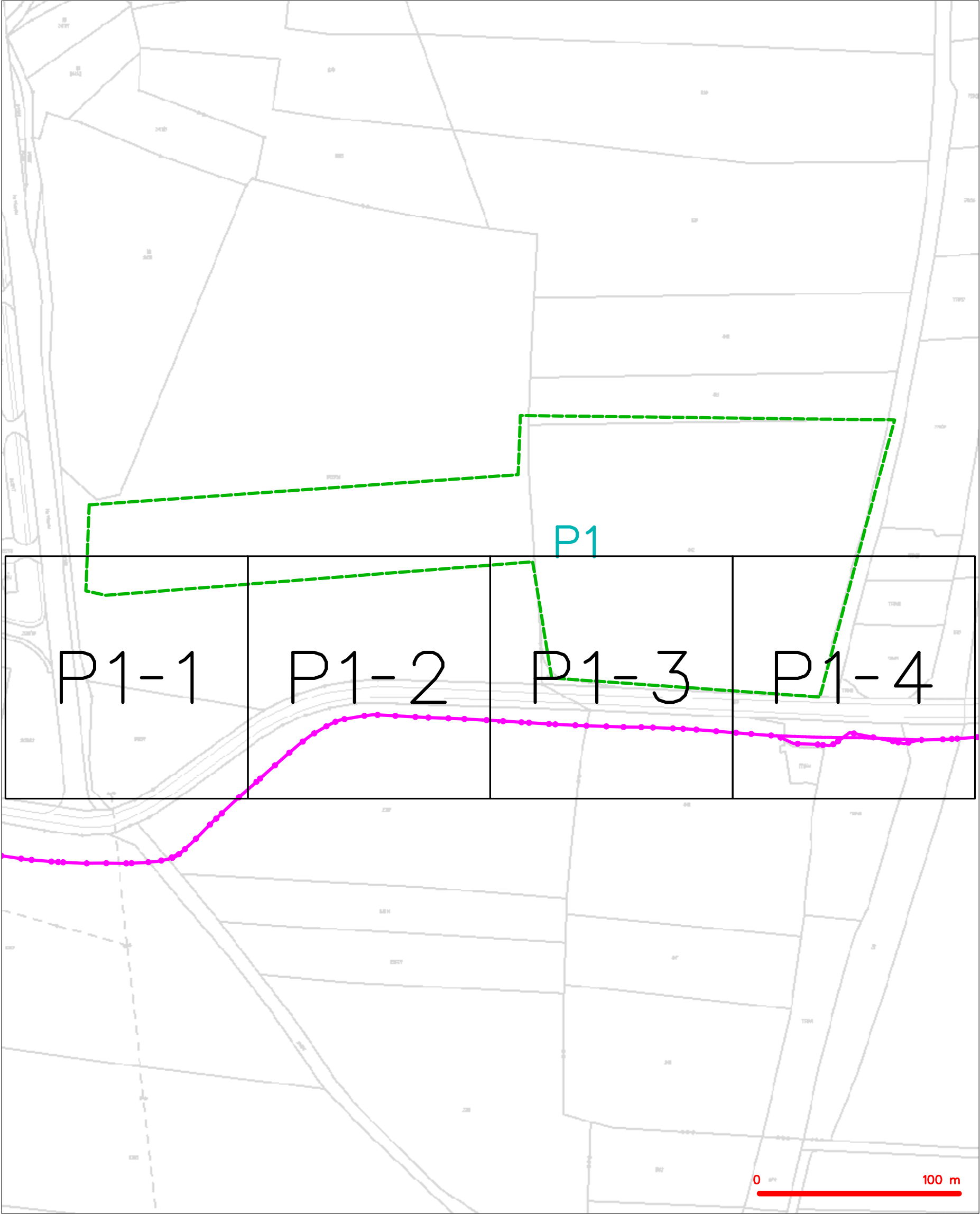
se sídlem: K Dolíkám 125, 503 11 Hradec Králové 15
IČ: 62025384 DIČ: CZ62025384
kontakt: Petr Novák, mobil: 603592292, e-mail: novak@telsit.cz
Miroslav Kodrle, mobil: 603593934, e-mail: kodrle@telsit.cz



LEGENDA
----- hranice zájmového území k vyjádření


CETIN a.s.
Českomoravská 2510/19, Libeň
190 00 Praha 9
DIČ: CZ04084063
102

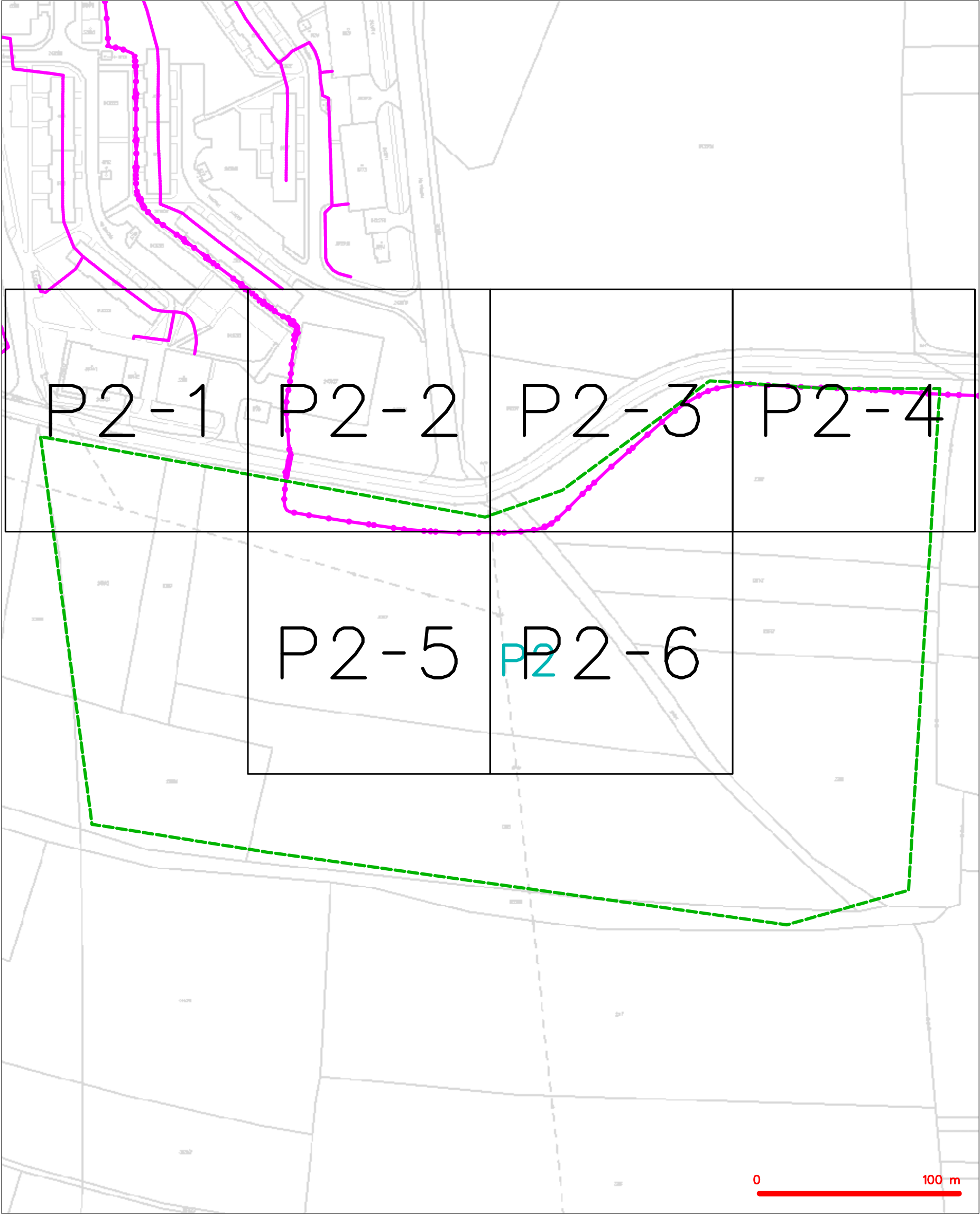
SITUAČNÍ VÝKRES - POLYGON 1



LEGENDA















- | | | | |
|--|---|--|---|
| | hranice zájmového území k vyjádření | | nezaměřený průběh optického kabelu, HDPE trubky
nebo souběh optického a metalického kabelu |
| | NV přípojka, území s NV přípojkou CETIN | | radiové sítě, ochranné pásmo radiové sítě |
| | zaměřený průběh metalického kabelu | | nadzemní sítě |
| | zaměřený průběh optického kabelu, HDPE trubky
nebo souběh optického a metalického kabelu | | neprovazované sítě |
| | nezaměřený průběh metalického kabelu | | podzemní sítě cizí |
| | nadzemní sítě cizí | | sítě s NV |

SITUAČNÍ VÝKRES - POLYGON 2

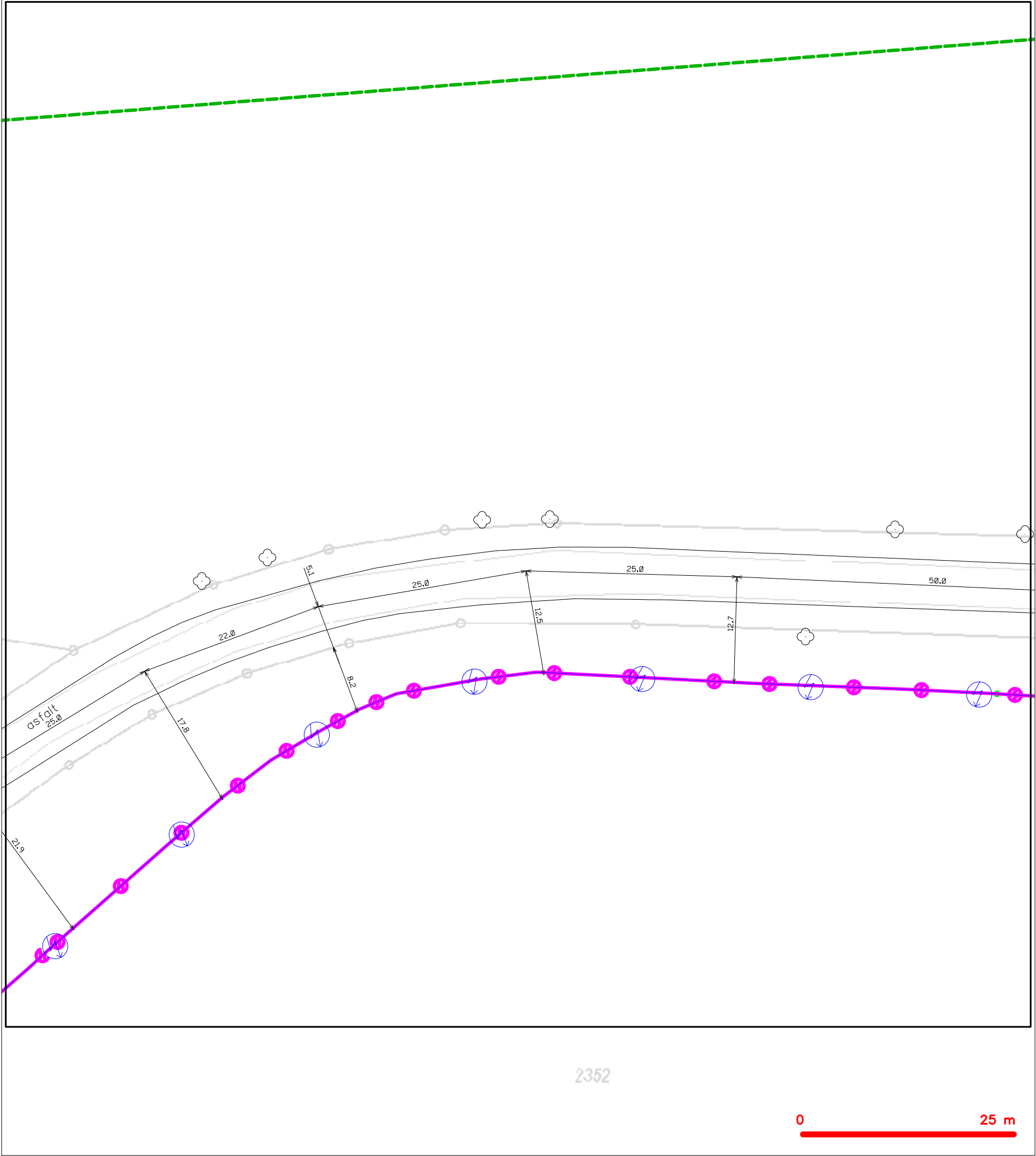


LEGENDA	
	hranice zájmového území k vyjádření
	NV přípojka, území s NV přípojkou CETIN
	zaměřený průběh metalického kabelu
	zaměřený průběh optického kabelu, HDPE trubky nebo souběh optického a metalického kabelu
	nezaměřený průběh metalického kabelu
	nadzemní síť cizí
	nezaměřený průběh optického kabelu, HDPE trubky nebo souběh optického a metalického kabelu
	radiové síť, ochranné pásmo radiové sítě
	nadzemní síť
	neprovozované síť
	podzemní síť cizí
	síť s NV
	kojektor, kabelovod

LEGENDA


- | | | | |
|---|---|---|---|
|  | hranice zájmového území k vyjádření |  | nezaměření průběh optického kabelu, HDPE trubky |
|  | NV přípojka, území s NV přípojkou CETIV |  | nebo souběh optického a metalického kabelu |
|  | zaměření průběh metalického kabelu |  | radiové sítě, ochranné pásmo radiové sítě |
|  | zaměření průběh optického kabelu, HDPE trubky |  | podzemní sítě |
|  | nebo souběh optického a metalického kabelu |  | negorovavocané sítě |
|  | nezaměření průběh metalického kabelu |  | podzemní sítě cizí |
|  | podzemní sítě cizí |  | sítě s NV |

SITUAČNÍ VÝKRES - POLYGON 1, list kladu P1-2



LEGENDA	
----- hranice zájmového území k vyjádření	--- nezaměřený průběh optického kabelu, HDPE trubky
----- NV přípojka, území s NV přípojkou CETIN	--- nebo souběh optického a metalického kabelu
--- zaměřený průběh metalického kabelu	--- radiové sítě, ochranné pásmo radiové sítě
--- zaměřený průběh optického kabelu, HDPE trubky	--- nadzemní sítě
--- nebo souběh optického a metalického kabelu	--- neprovozované sítě
--- nezaměřený průběh metalického kabelu	--- podzemní sítě cizí
--- nadzemní sítě cizí	--- síť s NV
	--- kolektor, kabelovod

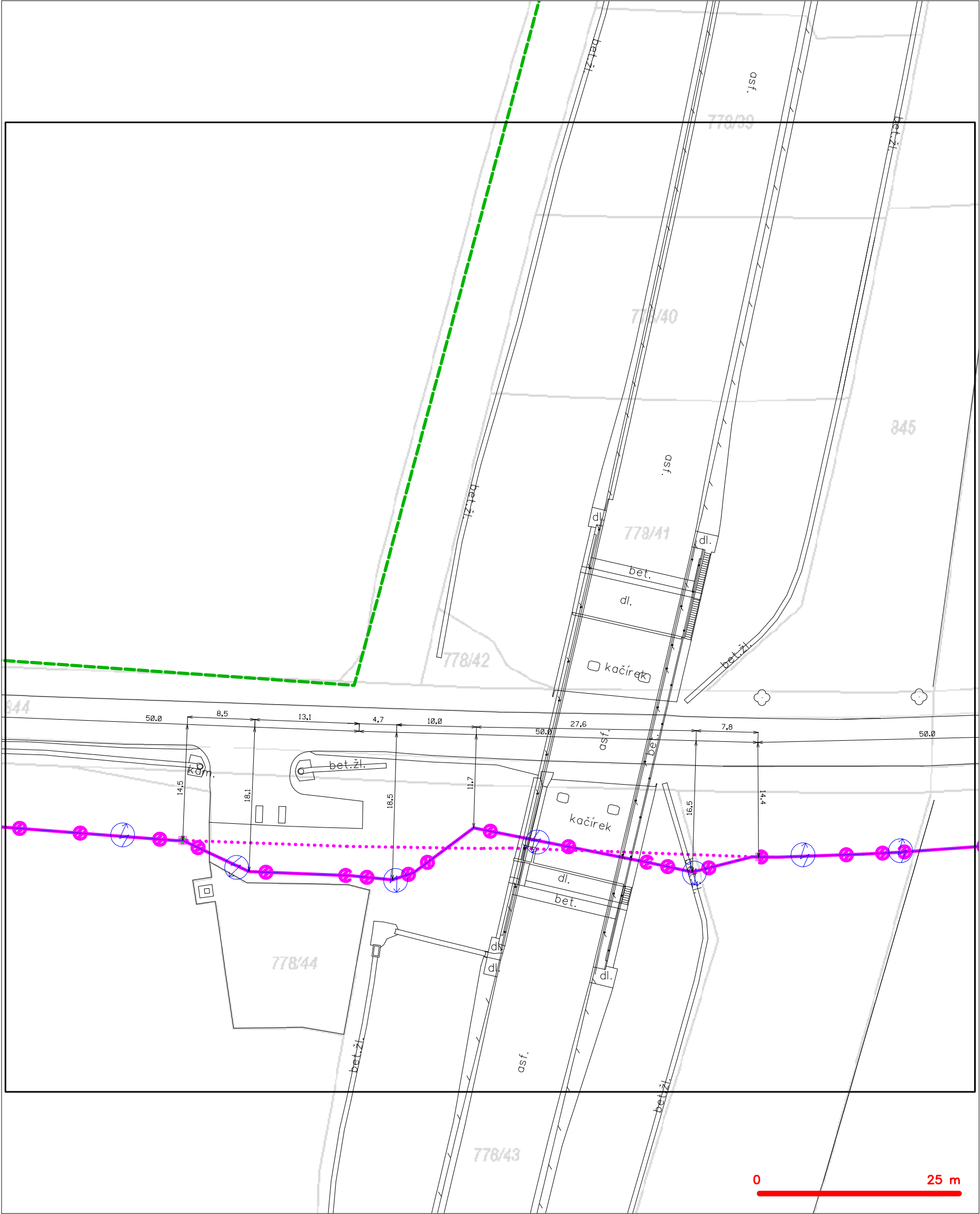
SITUAČNÍ VÝKRES - POLYGON 1, list kladu P1-3



LEGENDA

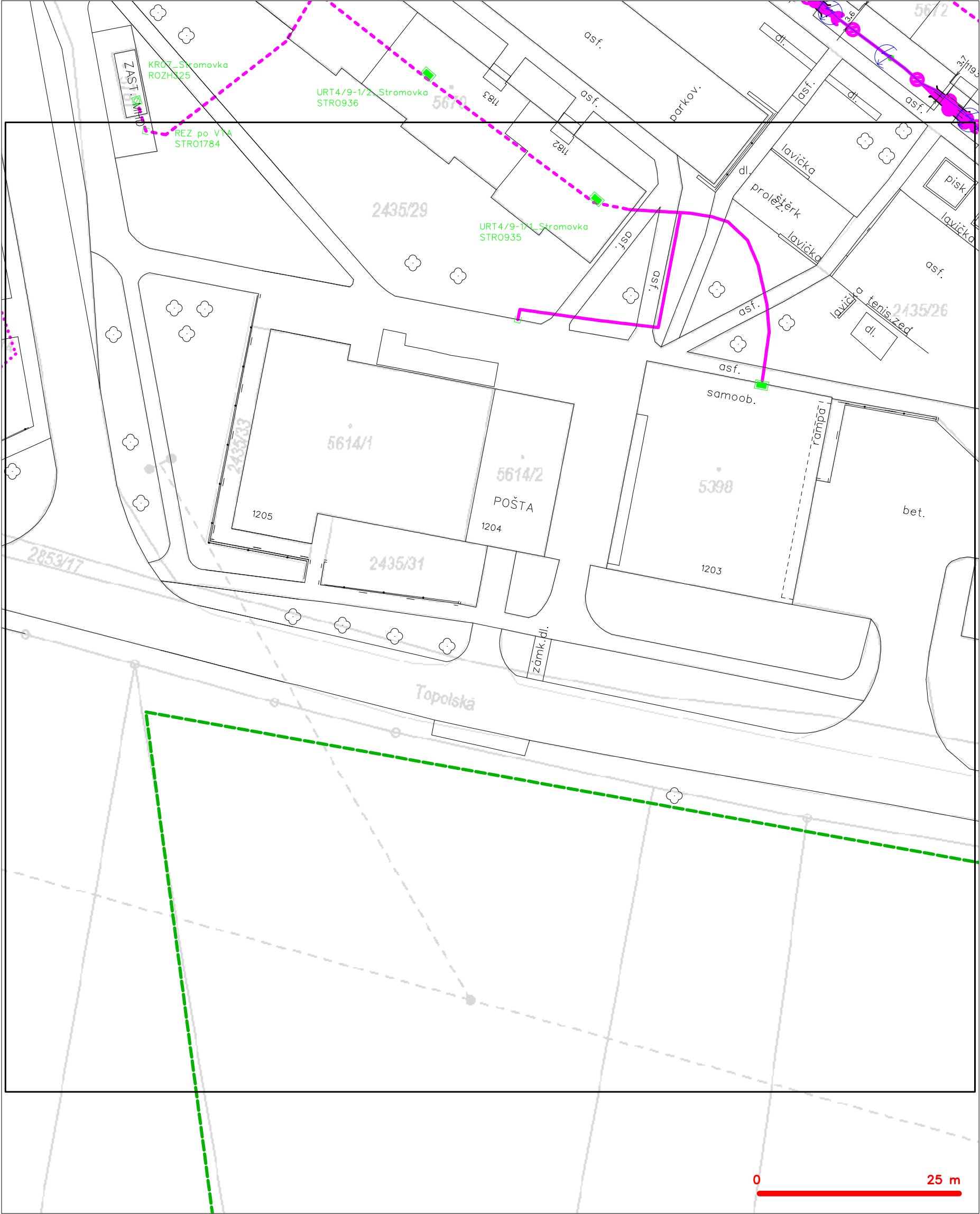
- | | | | |
|---|--|---|--|
| | hranice zájmového území k vyjádření | | nezaměření průběh optického kabelu, HDPE trubky nebo souběh optického a metalického kabelu |
| | NV přípojka, území s NV přípojkou CETIV | | radiové sítě, ochranné pásmo radiové sítě |
| | zaměření průběh metalického kabelu | | podzemní sítě |
| | zaměření průběh optického kabelu, HDPE trubky nebo souběh optického a metalického kabelu | | negorovazované sítě |
| | nezaměření průběh metalického kabelu | | podzemní sítě cizí |
| | podzemní sítě cizí | | sítě s NV |

SITUAČNÍ VÝKRES - POLYGON 1, list kladu P1-4



LEGENDA	
	hranice zájmového území k vyjádření
	NV přípojka, území s NV přípojkou CETIN
	zaměřený průběh metalického kabelu
	zaměřený průběh optického kabelu, HDPE trubky nebo souběh optického a metalického kabelu
	nezaměřený průběh metalického kabelu
	nadzemní síť cizí
	nezaměřený průběh optického kabelu, HDPE trubky nebo souběh optického a metalického kabelu
	radiové síť, ochranné pásmo radiové sítě
	nadzemní síť
	neprovazované síť
	podzemní síť cizí
	síť s NV
	kolektor, kabelovod

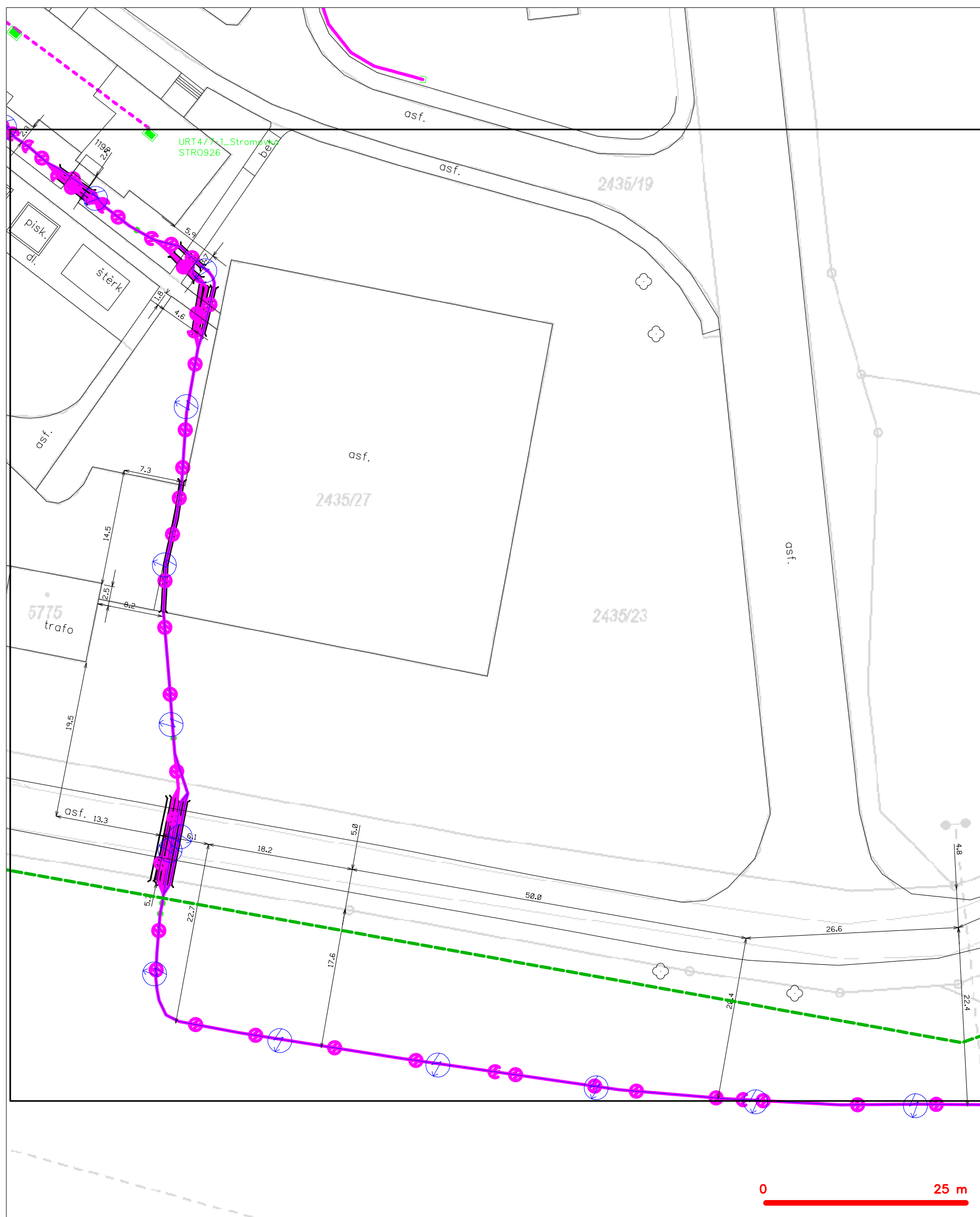
SITUAČNÍ VÝKRES - POLYGON 2, list kladu P2-1



LEGENDA

- hranice zájmového území k vyjádření
- NV přípojka, území s NV přípojkou CETIN
- zaměřený průběh metalického kabelu
- zaměřený průběh optického kabelu, HDPE trubky
- nebo souběh optického a metalického kabelu
- nezaměřený průběh metalického kabelu
- nadzemní síť cizí
- nezaměřený průběh optického kabelu, HDPE trubky
- nebo souběh optického a metalického kabelu
- radiové sítě, ochranné pásmo radiové sítě
- nadzemní síť
- neprovozované sítě
- podzemní síť cizí
- síť s NV
- kolektor, kabelovod

SITUAČNÍ VÝKRES - POLYGON 2, list kladu P2-2



LEGENDA

	hranice zájmového území k vyjádření		nezaměřený průběh optického kabelu, HDPE trubky
	NV přípojka, území s NV přípojkou CETIV		nebo souběh optického a metalického kabelu
	zaměřený průběh metalického kabelu		radiové sítě, ochranné pásmo radiové sítě
	zaměřený průběh optického kabelu, HDPE trubky		nezemní síť
	nebo souběh optického a metalického kabelu		neprorazované síť
	nezaměřený průběh metalického kabelu		podzemní síť cizí
	nadzemní síť cizí		sítě s NV
			kolektor, kabelovod

Technical drawing of a road layout. The drawing shows a proposed road (green dashed line) and an existing road (purple line with circles). The drawing includes contour lines, a scale bar (0 to 25 m), and various dimensions and labels.


Labels and dimensions:

- 2435/1
- 25.0
- 22.0
- 25.0
- asfalt 23.0
- 50.0
- 21.3
- 21.7
- 21.9
- 17.8
- 1.5
- 23.2

LEGENDA

	hranice zářivého území k vyjádření		nezaměřený průběh optického kabelu, HDPE trubky nebo souběh optického a metalického kabelu
	NN přípojka, území s NN přípojkou CETIN		radiové síť, ochranné pásmo radiové sítě
	zaměřený průběh metalického kabelu		podzemní síť
	zaměřený průběh optického kabelu, HDPE trubky nebo souběh optického a metalického kabelu		podzemní síť cizí
	nezaměřený průběh metalického kabelu		sítě s NN
	podzemní síť cizí		koléktor, kabelovod

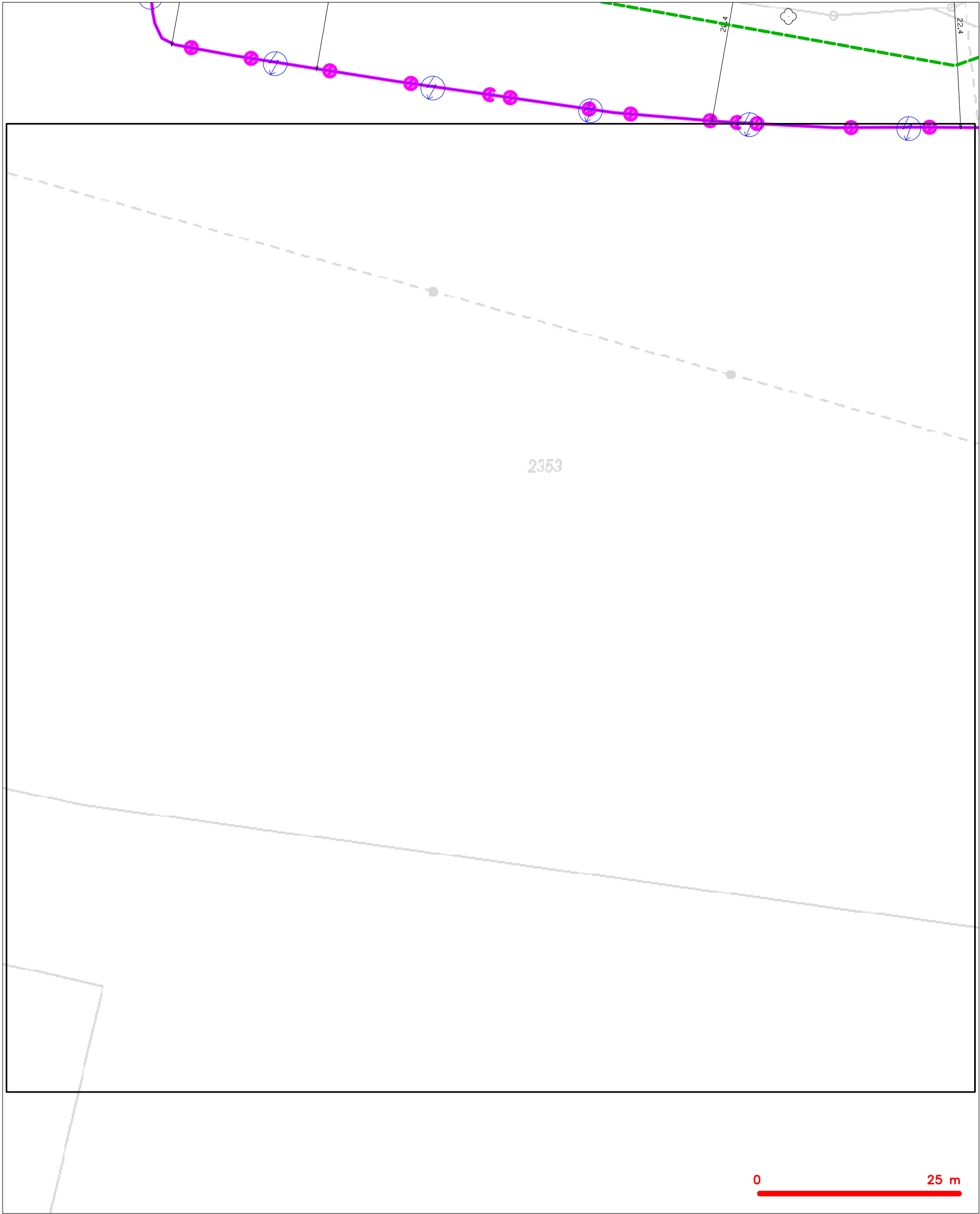
SITUAČNÍ VÝKRES - POLYGON 2, list kladu P2-4



LEGENDA

	hranice zájmového území k vyjádření		nezaměřený průběh optického kabelu, HDPE trubky
	NV přípojka, území s NV přípojkou CETIV		nebo souběh optického a metalického kabelu
	zaměřený průběh metalického kabelu		radiové sítě, ochranné pásmo radiové sítě
	zaměřený průběh optického kabelu, HDPE trubky		nezemní síť
	nebo souběh optického a metalického kabelu		neprovazované síť
	nezaměřený průběh metalického kabelu		podzemní síť cizí
	nadzemní síť cizí		sítě s NV


SITUAČNÍ VÝKRES - POLYGON 2, list kladu P2-5



LEGENDA

- | | | | |
|---|---|---|---|
| — | hranice zájmového území k vyjádření | — | nezaměřený průběh optického kabelu, HDPE trubky |
| — | NV přípojka, území s NV přípojkou CETIN | — | nebo souběh optického a metalického kabelu |
| — | zaměřený průběh metalického kabelu | — | radiové síť, ochranné pásmo radiové sítě |
| — | zaměřený průběh optického kabelu, HDPE trubky | — | nadzemní síť |
| — | nebo souběh optického a metalického kabelu | — | neprovazované síť |
| — | nezaměřený průběh metalického kabelu | — | podzemní síť cizí |
| — | nadzemní síť cizí | — | síť s NV |
- []=== kolektor, kabelovod

SITUAČNÍ VÝKRES - POLYGON 2, list kladu P2-6



LEGENDA	
	hranice zájmového území k vyjádření
	NV přípojka, území s NV přípojkou CETIN
	zaměřený průběh metalického kabelu
	zaměřený průběh optického kabelu, HDPE trubky nebo souběh optického a metalického kabelu
	nezaměřený průběh metalického kabelu
	nadzemní síť cizí
	nezaměřený průběh optického kabelu, HDPE trubky nebo souběh optického a metalického kabelu
	radiové síť, ochranné pásmo radiové sítě
	nadzemní síť
	neprovazované síť
	podzemní síť cizí
	síť s NV
	koléktor, kabelovod



naše značka
5002620247
vyřizuje
Jaroslav Kápička
datum
20.05.2022

ENVICONS s.r.o.
Hradecká 569
53352 Pardubice

Věc:

Přírodě blízká protipovodňová opatření Chrudim - Stromovka

K.ú. - p.č.: Chrudim , Topol , Kočí

Stavebník: ENVICONS s.r.o. , Hradecká 569 , 53352 Pardubice

Účel stanoviska: Povolení stavby - územní režim

GasNet, s.r.o., jako provozovatel distribuční soustavy (PDS) a technické infrastruktury, zastoupený GasNet Služby, s.r.o., vydává toto stanovisko:

V zájmovém území vyznačeném v příloze tohoto stanoviska, nejsou umístěna žádná provozovaná plynárenská zařízení a plynovodní přípojky ve vlastnictví nebo správě GasNet, s.r.o.. Mohou se zde nacházet plynárenská zařízení jiných vlastníků či správců, případně i dlouhodobě nefunkční/neprovozovaná plynárenská zařízení bez dostupných informací o jejich poloze a vlastnictví.

V rozsahu území vyznačeného v příloze souhlasíme s povolením stavby dle zákona 183/2006 Sb. ve znění pozdějších předpisů např. s vydáním územního rozhodnutí, zjednodušeným územním řízením, vydáním územního souhlasu, uzavřením veřejnoprávní smlouvy, ohlášením, stavebním povolením, veřejnoprávní smlouvou o provedení stavby nebo oznámením stavebního záměru s certifikátem autorizovaného inspektora.

V případě uzavření veřejnoprávní smlouvy nebude GasNet, s.r.o. ani GasNet Služby, s.r.o., jako zmocněnec GasNet, s.r.o., účastníkem územního ani stavebního řízení a nebudou uvedeni ve třetích osobách veřejnoprávní smlouvy.

Platí pouze pro území vyznačené v příloze tohoto stanoviska a to 24 měsíců ode dne jeho vydání.

Stanovisko bylo vygenerováno na základě vaší žádosti automaticky.

V případě dotčení pozemku v majetku společnosti GasNet, s.r.o. je třeba dále projednat smluvní vztah k tomuto pozemku. Kontakt na projednání naleznete na adrese www.gasnet.cz/cs/kontaktni-system/, činnost "Smluvní vztahy - pozemky a budovy plynárenských zařízení", případně na Zákaznické lince GasNet 555 90 10 10.

GasNet Služby, s.r.o.

Plynárenská 499/1 · Zábřovice · 602 00 Brno · T 555 90 10 10 · www.gasnet.cz

IČ: 27935311 · DIČ: CZ27935311

Zápis do obchodního rejstříku: Krajský soud v Brně, sp. zn. C 57165, dne 26. 7. 2007

Certificate of incorporation: Regional Court in Brno, ref. number C 57165, on 26th July 2007

Zákaznická linka GasNet 555 90 10 10, info@gasnet.cz, www.gasnet.cz

Za správnost a úplnost dokumentace předložené s žádostí včetně jejího souladu s platnými předpisy plně zodpovídá její zpracovatel. Stanovisko nenahrazuje případná další stanoviska k jiným částem stavby.

V případě další korespondence nebo jednání (např. změna stavby) uvádějte naši značku - 5002620247 a datum tohoto stanoviska. Kontakty jsou k dispozici na <https://www.gasnet.cz/cs/kontaktni-system/>.

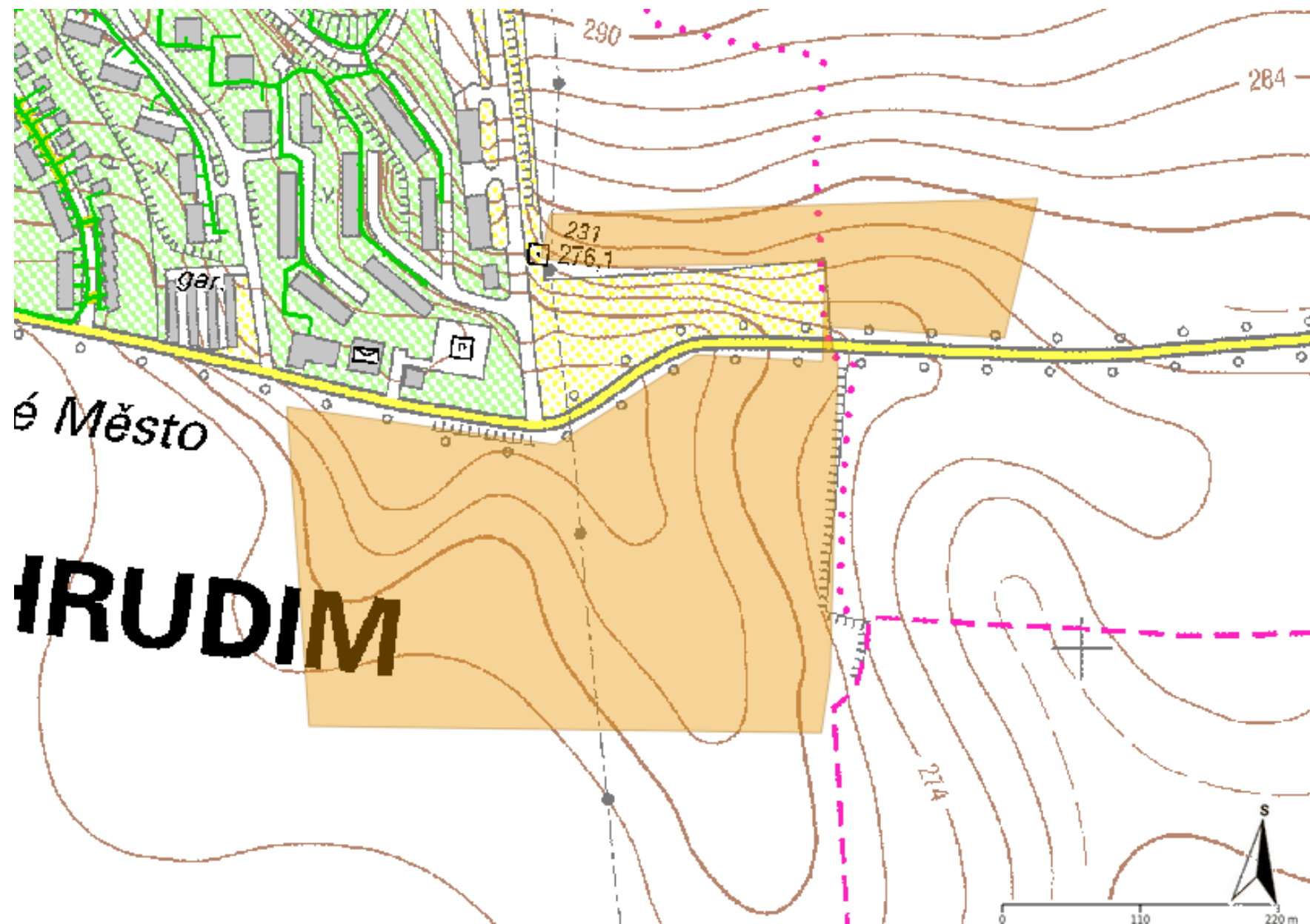
A handwritten signature in purple ink, which appears to read 'Kápička', is placed over a rectangular area that has been redacted from the document.

GasNet, s.r.o.
zastoupená společností GasNet Služby, s.r.o., IČ 27935311
Jaroslav Kápička
Vedoucí zpracování externích požadavků
Odbor zpracování externích požadavků

Přílohy: Orientační zakres plynárenského zařízení

Příloha: Orientační zakres plynárenského zařízení. Tato příloha je nedílnou součástí stanoviska č. 5002620247 ze dne 20.05.2022.

Provozovatel DS: GasNet, s.r.o.; Stavebník: ENVICONS s.r.o., Hradecká 569, 53352 Pardubice. K.ú.: Chrudim, Topol, Kočí.



Legenda:

linie plynovodu	
NTL	
STL	
VTL	
WTL	
nefunkční	
plánovaná stavba před realizací	
ve výstavbě, neuvedeno do provozu	
regulační stanice	
ochranné zařízení	
kabel	
elektropřípojka	
kabel protikoroziční ochrany	
anodové uzemnění	
stanice katodové ochrany	
pásmo vlivu anodového uzemnění SKAO	
neplynovodní zařízení (linie/ bod)	



TECHNICKÉ SLUŽBY CHRUDIM 2000 spol. s r.o.

Sečská 809, 537 01 Chrudim

ENVICONS s.r.o.
Hradecká 569.
533 52 Pardubice-Polabiny

Váš dopis značky/ze dne Naše značka

Vyřizuje

Chrudim

Filip/603560047

11. 8. 2022

Věc: Vyjádření k umístění stavby

Název: Přírodě blízká protipovodňová opatření Chrudim-Stromovka

Souhlasíme s vydáním územního souhlasu.

Před zahájením je třeba požádat o vyjádření k existenci sítí v naší správě v dotčených katastrálních územích. V případě jejich existence následně před započatím práce požádat o jejich vytyčení.

Toto vyjádření Technických služeb Chrudim 2000, spol. s r.o., je pouze stanovením technických podmínek provozovatele (správce) veřejného osvětlení, avšak nenahrazuje souhlas města Chrudim jako vlastníka pozemků.

Toto vyjádření má platnost pouze 1 rok od data jeho vystavení.



.....
Ing. Zdeněk Kolář
jedenátel společnosti

Telefon
Asistentka ředitele 469 638 817
Doprava a čištění 469 637 820
Svoz TDO 469 638 813
Správa hřbitovů 469 638 878
Sběrný dvůr 469 630 007
Mzdová účtárna 515 538 454

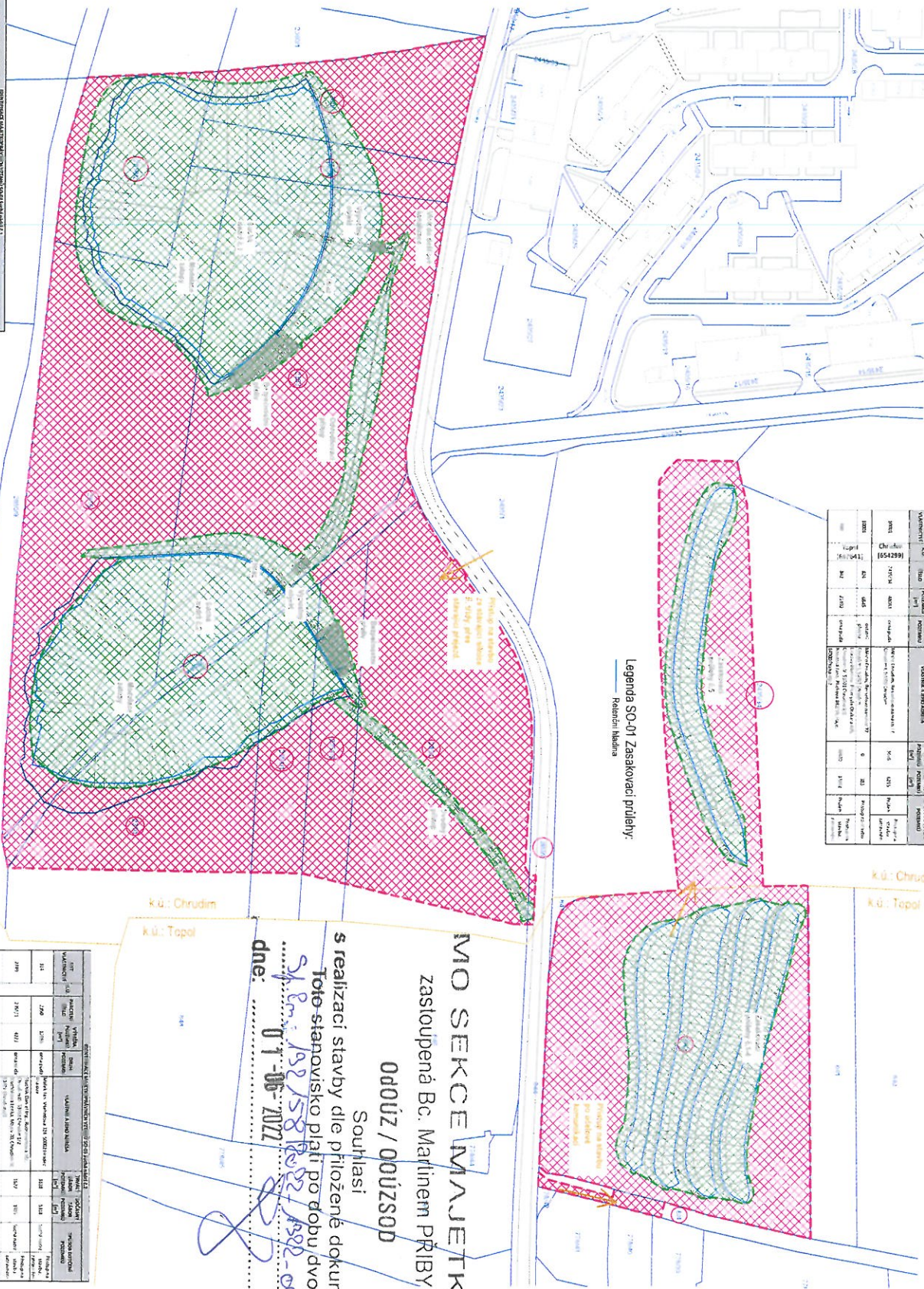
Bankovní spojení
Fio banka, a.s.
č.ú. 2500346218/2010

IČO 25292081
DIČ CZ25292081

E-mail ts@tschrudim.cz

STAV	PROJEKTANT	OBJEM	PROJEKTANT	PROJEKTANT	PROJEKTANT
1001	1001	1001	1001	1001	1001
1002	1002	1002	1002	1002	1002
1003	1003	1003	1003	1003	1003
1004	1004	1004	1004	1004	1004
1005	1005	1005	1005	1005	1005
1006	1006	1006	1006	1006	1006
1007	1007	1007	1007	1007	1007
1008	1008	1008	1008	1008	1008
1009	1009	1009	1009	1009	1009
1010	1010	1010	1010	1010	1010

- Legenda:
- Hranice nemovitosti
 - Hranice trvalého zboru
 - Hranice dle ustanovení zák. č. 182/2003 Sb.
 - Hranice parcel s vlastní nemovitostí
 - Číslo parcel dle KN
 - Hranice katastrální nemovitosti
 - Distanční parcel s vlastní nemovitostí
 - Distanční parcel s vlastní nemovitostí
 - Distanční parcel s vlastní nemovitostí
 - Distanční parcel s vlastní nemovitostí



- Legenda SO-02 Suchá nádrž č.1:
- Hranice pří. Q100 - 269,70 m n.m.
 - Hranice pří. Q100 - 269,95 m n.m.

- Legenda SO-03 Suchá nádrž č.2:
- Hranice pří. Q100 - 268,70 m n.m.
 - Hranice pří. Q100 - 268,95 m n.m.

STAV	PROJEKTANT	OBJEM	PROJEKTANT	PROJEKTANT	PROJEKTANT
1001	1001	1001	1001	1001	1001
1002	1002	1002	1002	1002	1002
1003	1003	1003	1003	1003	1003
1004	1004	1004	1004	1004	1004
1005	1005	1005	1005	1005	1005
1006	1006	1006	1006	1006	1006
1007	1007	1007	1007	1007	1007
1008	1008	1008	1008	1008	1008
1009	1009	1009	1009	1009	1009
1010	1010	1010	1010	1010	1010

MO SEKCE MAJETKOVÁ
zasloupená Bc. Marínem PŘIBYLEM
Odův. / Odův.SOD
Souhlasí
s realizací stavby dle přiložené dokumentace.
Toto stanovisko platí po dobu dvou let.
dne: 01-06-2022



Katastrální situace
výkres
1:1 000
Katastrální situace
výkres
1:1 000